

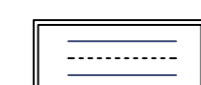
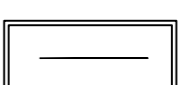
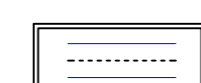





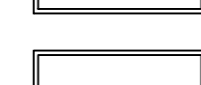





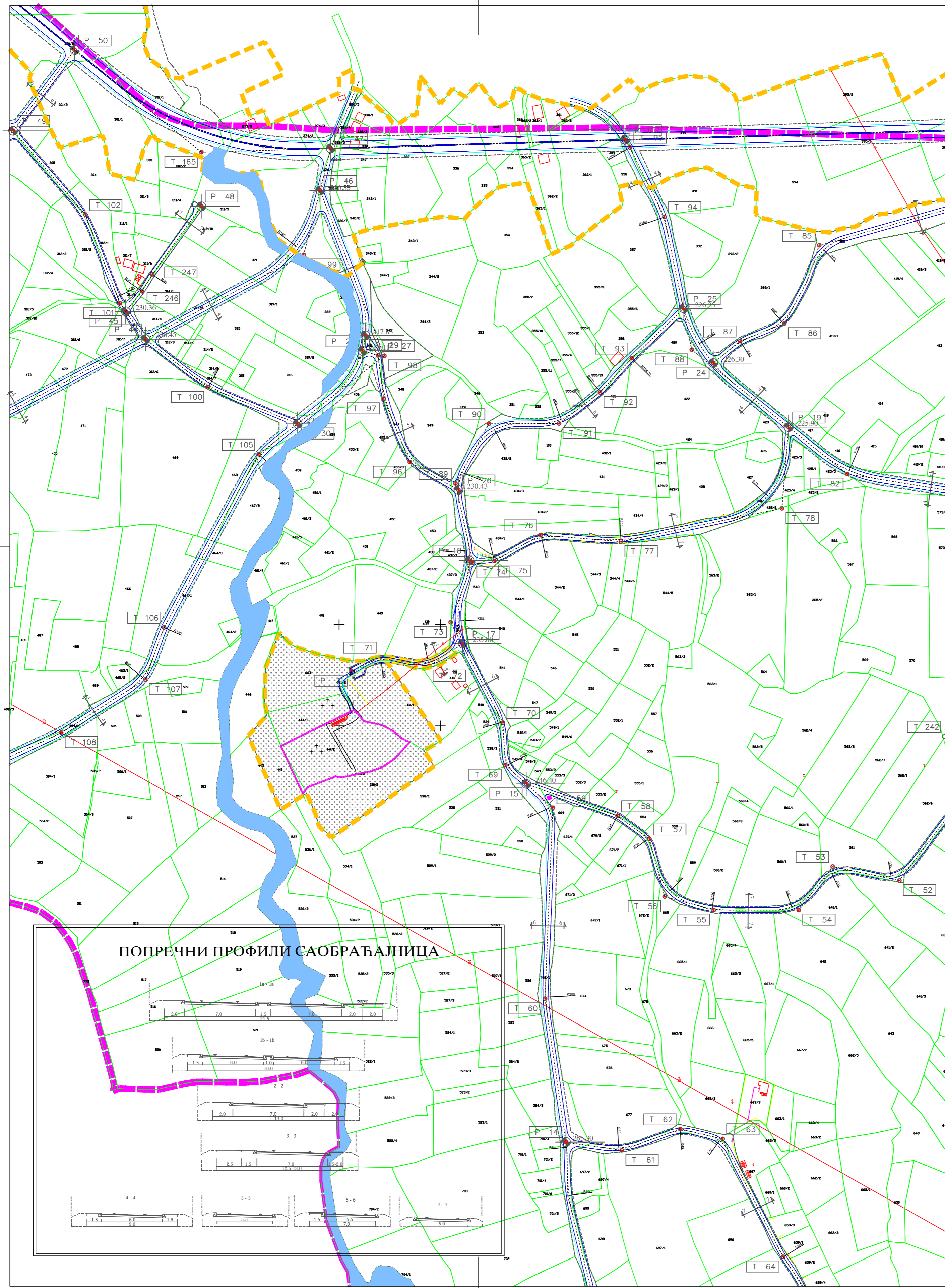


легенда

- | | | | |
|---|---------------------------|---|---------------------------|
|  | граница плана |  | осовинске и темене тачке |
|  | постојеће саобраћајнице |  | саобраћајна сигнализација |
|  | планиране саобраћајнице |  | државни пут |
|  | пешачке стазе - постојеће |  | назив пута (улице) |
|  | пешачке стазе - планиране |  | профил пута |
|  | бициклистичке стазе |  | стационажа пута |
|  | нивелација |  | димензије |
| | |  | зелена површина |
| | |  | регулациона линија |

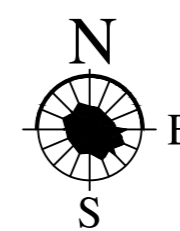


ПОПРЕЧНИ ПРОФИЛИ САОБРАЋАЈНИЦА



ИЗВОД ИЗ ПЛАНА
ГЕНЕРАЛНЕ РЕГУЛАЦИЈЕ
КРУШЕВИЦА

ПЛАН САОБРАЋАЈА СА
РЕГУЛАЦИОНИМ ЛИНИЈАМА УЛИЦА И
ПОВРШИНАМА ЈАВНЕ НАМЕНЕ
(РЕГУЛАЦИОНО-НИВЕЛАЦИОНИ ПЛАН)



новембар 2016.

ДИРЕКЦИЈА ЗА ПЛАНИРАЊЕ И ИЗГРАДЊУ "КРАЉЕВО"

руководилац израде	Слађана Шарић, д.и.а.	
сарадници		