














ЛЕГЕНДА:

-  граница Плана генералне регулације Крушевица П=452,31ха
-  граница грађевинског подручја П=452,31ха
-  граница катастарске општине

ЕЛЕКТРОЕНЕРГЕТСКА МРЕЖА И ОБЈЕКТИ

-  надземни ДВ 10 кВ
-  надземни ДВ 35 кВ
-  надземни ДВ 110 кВ
-  трафостаница 10/0,4 кВ
-  планирани надземни ДВ 10 кВ
-  планирани надземни ДВ 110 кВ (важећи ПГР за изградњу ТС "Краљево 6- Рибница" са прикључним 110кв далеководом)
-  планирана трафостаница 10/0,4 кВ
-  стуб надземног ДВ 10/0,4 кВ планиран за измештање

ТЕЛЕКОМУНИКАЦИОНА МРЕЖА И ОБЈЕКТИ

-  постојећи мултисервисни чвор
-  mIPAN - планирани мултисервисни чвор




 ТК кабл постојећи

 ТК кабл планирани

ГАСОВОД

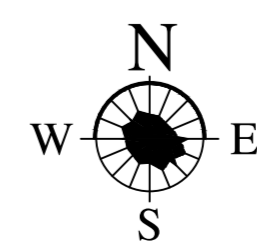
 изграђен крак дистрибутивне гасоводне мреже

ВОДОВОД

-  новопроектована водоводна мрежа
-  новопроектована фекална канализација
-  новопроектована атмосферска канализација

ИЗВОД ИЗ ПЛАНА ГЕНЕРАЛНЕ РЕГУЛАЦИЈЕ КРУШЕВИЦА ПЛАН ИНФРАСТРУКТУРЕ (електроенергетска и ТТ мрежа, гасовод) (водоводна, канализ. и атмосфер. мрежа)

Р=1: 2500



новембар 2016.

ДИРЕКЦИЈА ЗА ПЛАНИРАЊЕ И ИЗГРАДЊУ "КРАЉЕВО"

руководилац израде: Слађана Шарић, д.и.а.

сарадници: