


РЕПУБЛИКА СРБИЈА

Град Краљево



ГОДИШЊИ ПРОГРАМ

ЗАШТИТЕ, УРЕЂЕЊА И КОРИШЋЕЊА

ПОЉОПРИВРЕДНОГ ЗЕМЉИШТА

НА ТЕРИТОРИЈИ

ГРАДА КРАЉЕВА

ЗА 2018. ГОДИНУ

САДРЖАЈ

ПРОГРАМ	Годишњи програм заштите, уређења и коришћења пољопривредног земљишта на територији града Краљева за 2018. годину	
I	ОПШТИ ДЕО	
УВОД	Текстуални део о граду Краљево	3-8
ТАБЕЛА 1.	Преглед површина пољопривредног земљишта по катастарским општинама и културама на територији града Краљева	9
ТАБЕЛА 3.	Површине пољопривредног земљишта по класама и културама на територији града Краљева	10
ТАБЕЛА 4.	Одводњавање	11
ТАБЕЛА 5.	Наводњавање	11
ТАБЕЛА 6.	Побољшање квалитета пољопривредног земљишта и мелиорације ливада и пашњака	11
ТАБЕЛА 7.	Корисници пољопривредног земљишта у државној својини	148
II	ПРОГРАМ РАДОВА НА ЗАШТИТИ, УРЕЂЕЊУ И КОРИШЋЕЊУ ПОЉОПРИВРЕДНОГ ЗЕМЉИШТА НА ТЕРИТОРИЈИ ГРАДА КРАЉЕВА	
ТАБЕЛА 8.	План прихода сопственог учешћа на територији града Краљева	149
ТАБЕЛА 9.	Програм утврђивања радова на заштити, уређењу и коришћењу пољопривредног земљишта на територији града Краљева	150-151
ТАБЕЛА 5a РГЗ	Пољопривредне културе земљишта у државној својини груписано по катастарским парцелама	152-490
III	ПЛАН КОРИШЋЕЊА ПОЉОПРИВРЕДНОГ ЗЕМЉИШТА У ДРЖАВНОЈ СВОЈИНИ НА ТЕРИТОРИЈИ ГРАДА КРАЉЕВА	
ТАБЕЛА 12.	Коришћење пољопривредног земљишта без накнаде	490-491
ТАБЕЛА 15.	Преглед груписаних надметања	492-703
ТАБЕЛА 16.	Збирна табела за територију града Краљева	704-706
ТАБЕЛА 16.a	Изузето земљиште	707-1121
ПОТПИСИ		1122

На основу члана 60. став 2. Закона о пољопривредном земљишту (“ Службени гласник Републике Србије “, бр.62/06, 65//08, 41/09 и 112/2015) и члана 26. тачка 5, члана 121. став 1 и 2 Статута града Краљева (“ Службени лист града Краљева “ бр.15/13-пречишћен текст) и Сагласности Министарства пољопривреде, шумарства и водопривреде број: _____ године, Скупштина града Краљева доноси

ГОДИШЊИ ПРОГРАМ **заштите, уређења и коришћења пољопривредног земљишта** **на територији града Краљева за 2018. годину**

Овај Програм даје преглед површина пољопривредног земљишта по катастарским општинама, површина пољопривредног земљишта по облицима својине, по класама и културама, анализу стања земљишта и уређења пољопривредног земљишта, радове на заштити и уређењу пољопривредног земљишта и План коришћења пољопривредног земљишта у својини Републике Србије.

Пољопривредно земљиште, као добро од општег интереса, јесте земљиште које се користи за пољопривредну производњу и земљиште које је одговарајућим планским актом намењено за пољопривредну производњу.

Саставни делови Годишњег програма, у складу са Упутством Министарства пољопривреде, шумарства и водопривреде су: Општи део, Програм радова на заштити и уређењу пољопривредног земљишта и План коришћења пољопривредног земљишта у државној својини.

Општи део садржи увод-текстуелни део града Краљева и податке у којима су приказане пољопривредне површине на територији града Краљева по катастарским општинама и културама (Табела 1), по облицима својине по катастарским општинама (Табела 2), по класама и културама (Табела 3), одводњавање (Табела 4), наводњавање (Табела 5), побољшање квалитета пољопривредног земљишта и мелиорације ливада и пашњака (Табела 6) и кориснике пољопривредног земљишта у државној својини (Табела 7).

У делу II Програма радова на заштити и уређењу пољопривредног земљишта приказани су подаци о планираним приходима сопственог учешћа (Табела 8), Програм утврђивања радова на заштити, уређењу и коришћењу пољопривредног земљишта на територији Града Краљева (Табела 9), Пољопривредне културе земљишта у државној својини груписано по катастарским парцелама (Табела 5а РГЗ)

У делу Плана коришћења пољопривредног земљишта у државној својини приказани су подаци о пољопривредном земљишту у државној својини које се даје на коришћење без плаћања накнаде (Табела 12), подаци о укупној површини пољопривредног земљишта у државној својини на територији града Краљева, подаци о планираним површинама за давање у закуп у 2018. години и најмања, највећа и просечна површина за надметање и планирани број надметања (Табела 16).

Годишњим програмом предложене су планиране површине пољопривредног земљишта у државној својини за давање у закуп у укупној површини од 9922,9192 хектара.

У 2017. години према службеној евиденцији градске управе, одељења надлежног за послове пољопривреде поднет је један захтев за коришћење пољопривредног земљишта без плаћања накнаде и то од стране Пољопривредно-хемијске школе “ Др Ђорђе Радић “ из Краљева, а за остваривање права пречег закупа (на основу инфраструктуре и сточарства) по Годишњем програму за 2017. годину, поднетих захтева није било.

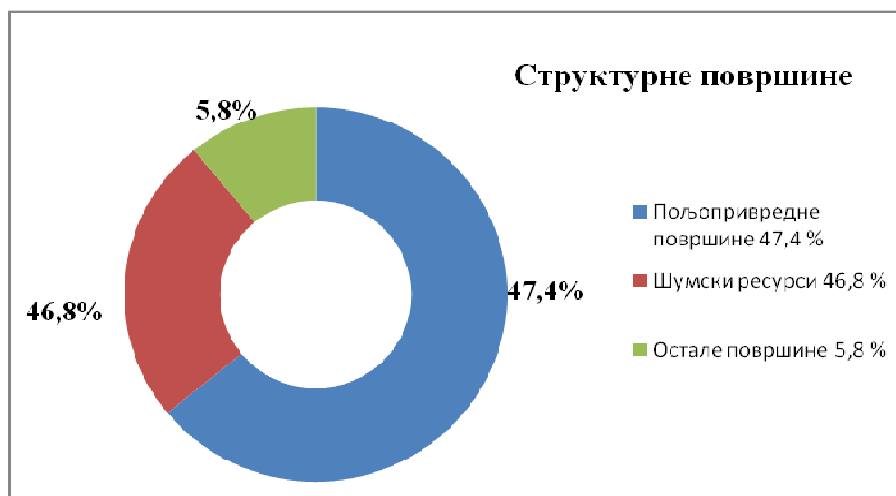
І ОПШТИ ДЕО

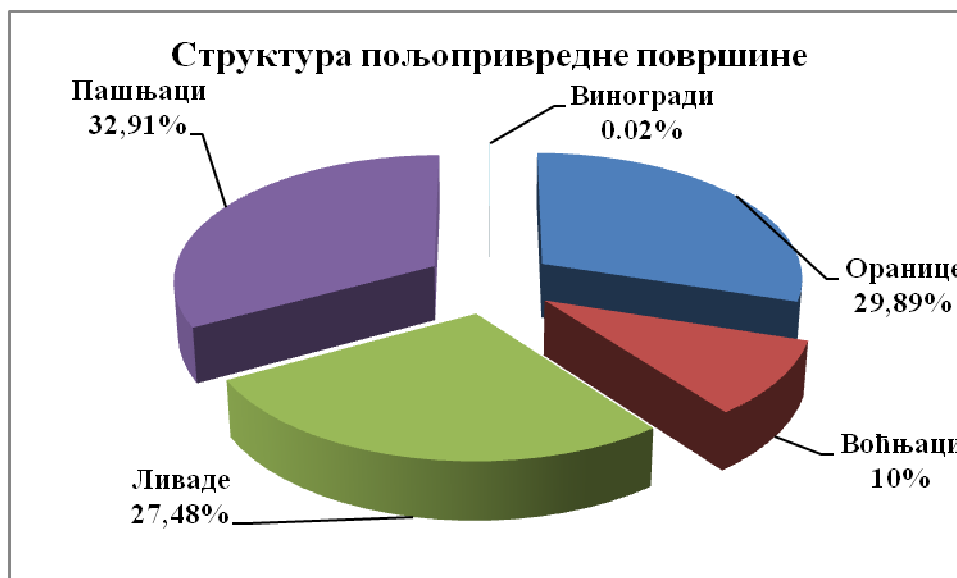
УВОДНЕ НАПОМЕНЕ

Град Краљево

Територија града Краљева налази се у централном делу Републике Србије, 170 km јужно од Београда. Захвата површину од 1530 km², а земљиште је распоређено у 84 катастарске општине.

Највећи удео у површини од 47,4% имају пољопривредни ресурси , затим следе шумски ресурси са 46,8% , потенцијали са 5,8% и остали ресурси . Од укупног пољопривредног земљишта 71,795 ha, оранице заузимају 21,460 ha (29,89 %), пашњаци 23,628 ha (32,91%), ливаде 19,726 ha (27,48 %), воћњаци 6,967 ha (10 %), виногради 14 ha (0,02 %).





Територија града Краљева простире се од запада ка истоку, где преовлађује долина реке Западне Мораве и Ибра. Оивичена је огранцима шумадјских планина на северу и огранцима копаоничког масива и старовлашких планина на југу. Јужни делови територије града су доста пространи и засечени су ужим и дубоким планинама и клисурама преко реке Ибар и његових притока. То указује да се територија града налази на граници две различите области: шумадјска и североисточним ободом планинског подручја, динарске зоне. Сагласно томе, карактерише се различитим природним погодностима за развој пољопривреде. На северу је подручје са повољним условима за ратарство и воћарство, на југу пашњачко-сточарско подручје, а у долинама река подручје за ратарство и ливадско сточарство.

Заступљени су скоро сви типови и подтипови земљишта, али преовладавају: гајњаче и смонице, алувијално земљиште и земљишта других подтипова као и деградирано земљиште.

Карактеристично за сва земљишта је да су у оскудици са хумусом, али су доста плодна. Изражена је киселост, па је у току коришћења потребно примењивати мере калцификације, хумификације, употреба већих количина стајњака и сл.

Град има природних услова за рационалније коришћење пољопривредног земљишта уколико се изврши боља организација коришћења, реорганизација и специјализација производње, планско усмеравање производње, заштита земљишта од поплава, ерозије, ненаменског коришћења (изградње), мелиорације и др.

Карактеристично за град Краљево је да су парцеле за пољопривредну производњу уситњене, разбацане, раздвојене међама и испресецане путном мрежом, водним токовима и каналима, вододеринама и

изградњом. Земљиште се користи према потребама пољопривредног газдинства и преовладава мешовита производња са оријентацијом на производњу сточне хране.

Да би се искористили земљишни потенцијали произилази да је потребно предузети одговарајуће мере и то: реонизацију и специјализацију производње, познавање особина и плодности земљишта, начин и оптимално време обраде, правилно коришћење, количину и начин ђубрења, комплетне мере заштите земљишта од дејстава природних фактора (деградације, ерозије, поплава, хидро и агромелиорације), контролу плодности земљишта, планску урбанизацију насеља и друго.

Приноси који се постижу нису задовољавајући и у просеку су доста мањи у односу на приносе који се постижу на огледним и такмичарским парцелама што говори да је генетски потенцијал свих култура и могућност искоришћења знатно већа и изнад садашњих.

Правци развоја производње морају се подредити повољним еколошким условима који омогућавају гајење култура са већим економским ефектима. Потребно је ићи на производњу за коју постоје најповољнији природни услови а то је сточарство и обезбеђење квалитетне и јефтине сточне хране и воћарство. У вези са тим потребно је и ускладити територијални размештај биљне производње у долинама река, како на нижим, тако и на вишим, терасастим и брдским теренима.

Због високе киселости земљишта преко овлашћених организација вршена је набавка и дистрибуција калцификата регистрованим пољопривредним газдинствима.

Анализе указују да земљиште на територији града Краљева није загађено пестицидима у тој мери да угрожавају пољопривредну производњу и екосистем.

Због специфичности рељефа подручје града Краљева је веома изложено разним видовима ерозије (највише у речном току Ибра), па је урађен елаборат са Институтом „Јарослав Черни” о проглашењу ерозивних подручја и елаборат за план одбране од поплава.

Слабо развијена вегетација, лоша затрављеност и проређеност шумске вегетације, са деградираним пашњацима, нарочито су изражени на теренима великих нагиба, а то је цело подручје са леве и десне стране тока реке Ибра. Из тих разлога врши се засејавање свих површина смешом вештачких трава и пошумљавање.

Један део површина пољопривредног земљишта на подручју града Краљева подложен је плављењу река или утицају штетних дејстава подземних вода.

Са Рударско-геолошким факултетом из Београда урађена је Студија подземних водних ресурса и могућност вишенаменског коришћења на територији града Краљева.

При крају је завршетак изградње одбрамбеног насипа од Краљева до Матарушке Бање, што битно спречава уништавање плодних површина и усева на овом терену. Делимично је завршен насип на Западној Морави, регулисан је насип на реци Рибници, регулисана је Мусина река, Ковачки и Рибнички поток.

Појава изградње грађевинских објеката на свим површинама, без обзира на њихову вредност за пољопривредну производњу, биће спречена усвајањем просторног плана и других планских аката који садрже урбанистички план коришћења простора за свако насељено место, зоне градње и др.

Од мера и активности треба предузети претварање необрадивог земљишта у обрадиво пољопривредно земљиште, побољшати квалитет обрадивог пољопривредног земљишта (агромелиорације), урадити путне мреже до обрадивих површина (пољски путеви), у долинама река Западне Мораве, Ибра и Груже забранити орање земљишта која се налазе на јако нагнутих теренима, вршити затрављивање ових површина и подизати дугогодишње засаде.

На основу члана 32. став 2. Закона о пољопривредном земљишту ("Службени гласник Републике Србије", број 62/2006, 65/2008, 41/2009, 112/2015 и 80/2017), а по захтеву Градске управе града Краљева број 1610/18 од 22.05.2018. године за давање сагласности на Програм комасације земљишта у КО Самаила и КО Мрсаћ заведен под бројем 1407/2018 од 07.05.2018. године, по овлашћењу министра пољопривреде, шумарства и водопривреде број 119-01-13/1/2018-09 од 05.02.2018. године, в.д. директора Управе за пољопривредно земљиште је дао сагласност на Програм комасације земљишта за КО Самаила у површини од 2340,6706 ха и КО Мрсаћ у површини од 1712,4782 ха, са укупном површином комасационог подручја од 4053,1488 ха.

Комисија за доношење предлога годишњег програма за заштиту, уређење и коришћење пољопривредног земљишта није добила податке о кат. парцелама које су обухваћене Програмом комасације у КО Самаила и КО Мрсаћ, те на основу тога није имала основ за изузимање истих.