







 граница урбанистичке зоне
 граница урбанистичке целине
 1 број урбанистичке зоне
 1.1 број урбанистичке целине






СТАНОВАЊЕ

-  ВИШЕПОРОДИЧНО СТАНОВАЊЕ СА ПОСЛОВАЊЕМ изградња нових објеката
-  ПОРОДИЧНО СТАНОВАЊЕ СА ПОСЛОВАЊЕМ реконструкција постојећих или изградња нових објеката
-  ПОРОДИЧНО СТАНОВАЊЕ СА ПОЉОПРИВРЕЛОМ реконструкција постојећих и изградња нових објеката

ТУРИСТИЧКИ САДРЖАЈ

-  КУЉЕ ЗА ОДМОР-ВИКЕНД СТАНОВАЊЕ реконструкција постојећих или изградња нових објеката
-  ЕТНО НАСЕЉЕ изградња нових објеката
-  ПАНСИОНИ изградња нових објеката
-  СПОРТСКО-АПАРТАМАНСКИ КОМПЛЕКС реконструкција постојећих и изградња нових објеката


ЈАВНИ САДРЖАЈ

-  ЗДРАВСТВЕНА АМБУЛАНТА И ДНЕВНИ БОРВАК ЗА СТАРИЕ изградња новог објекта
-  ШКОЛСТВО реконструкција постојећег и изградња новог објекта
-  ОБЈЕКТИ ДРУШТВЕНОГ СТАНДАРДА 1. дом културе 2. савуцарско-планинарско друштво "ГВОЗДАЦ" и реконструкција постојећег и изградња новог објекта
-  МУЗЕЈ ПРУГЕ СОКОЉА-КРАЂЕВО санација постојећег објекта
-  СПОРТ И РЕКРЕАЦИЈА изградња новог објекта


ПОСЛОВАЊЕ

-  КОМЕРЦИЈАЛНО-УСЛУЖНИ ОБЈЕКТИ, ТРГОВИНА И АДМИНИСТРАЦИЈА изградња новог објекта

ПРОИЗВОДЊА

-  каменолом


КОМУНАЛНА ДЕЛАТНОСТ

-  Каменичко гробље-Римско гробље

ЕНЕРГЕТСКИ ИНФРАСТРУКТУРНИ ОБЈЕКТИ

-  МХЕ Сокоља



ЗЕЛЕНИЛО

-  уређене зелене површине



ШУМСКО ЗЕМЉИШТЕ

-  шуме



ВОДНО ЗЕМЉИШТЕ

-  заштитна зона уз водотокове
-  водоток са објектима регулације и заштите

НЕУСЛОВНИ ТЕРЕНИ ЗА ГРАЂЊУ

-  зеленило - терен неуслован за грађњу-пошумљавање
-  зеленило - терен неуслован за грађњу-шко растине









ПРОСТОР СА ПОСЕБНИМ РЕЖИМОМ КОРИШЋЕЊА

-  зона далековода (забрамена грађња)
-  заштитни пружин појас

**ПЛАН ДЕТАЉНЕ РЕГУЛАЦИЈЕ
КАМЕНИЦА 2**

**ПЛАН УРБАНИСТИЧКЕ
РЕГУЛАЦИЈЕ**
са регулационим линијама улица и
јавних површина и грађевинским
линијама објеката

ЛЕГЕНДА

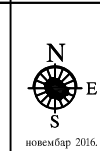
-  граница ПДР КАМЕНИЦА 2 (П=108,15 ха)
-  граница ПДР насеља Каменица (П=5,74ха)
-  граница планираног етно-села
-  граница грађевинског подручја
-  граница урбанистичког пројекта
-  регулациона линија
-  грађевинска линија
-  реперна тачка

**ПЛАН ДЕТАЉНЕ РЕГУЛАЦИЈЕ
КАМЕНИЦА 2**

**ПЛАН УРБАНИСТИЧКЕ
РЕГУЛАЦИЈЕ**
са регулационим линијама улица и
јавних површина и грађевинским
линијама објеката



ЛП ЗА УРЕЂИВАЊЕ ГРАЂЕВИНСКОГ ЗЕМЉИШТА "КРАЂЕВО"	
руководилац пројекта	Т. АКСЕНТИЈЕВИЋ АДАМОВИЋ, дип.инг.арх.
садржаник	Д. ПИЊОРИЋЕВИЋ, арх.инж.
носаокар 2016.	



ЛП ЗА УРЕЂИВАЊЕ ГРАЂЕВИНСКОГ ЗЕМЉИШТА "КРАЂЕВО"	
руководилац пројекта	Т. АКСЕНТИЈЕВИЋ АДАМОВИЋ, дип.инг.арх.
садржаник	Д. ПИЊОРИЋЕВИЋ, арх.инж.
носаокар 2016.	