







ПЛАН ДЕТАЉНЕ РЕГУЛАЦИЈЕ "ГРОБЉЕ У ГОТОВЦУ"

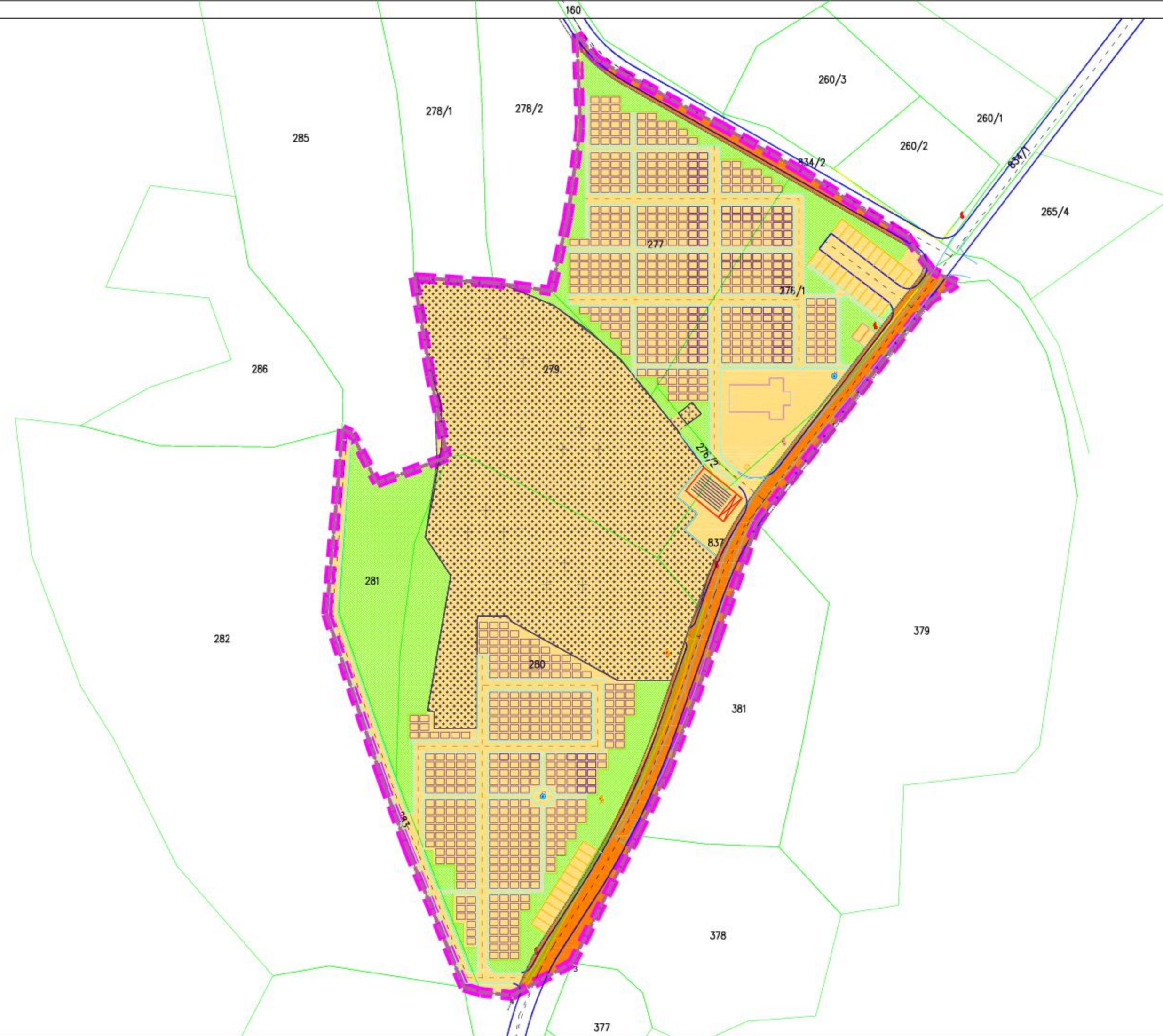
ПЛАН ПОВРШИНА ЈАВНЕ НАМЕНЕ
И ЈАВНИХ ОБЈЕКТА СА
ГРАНИЦОМ ГРАЂЕВИНСКОГ ПОДРУЧЈА

P = 1/1000

ЛЕГЕНДА

-  граница плана детаљне регулације П= око 2,3 ха
-  граница грађевинског подручја
-  регулациона линија

-  гробље-планирани објекти и површине јавне намене
-  заштитно зеленило
-  саобраћајнице



ружа ветрова



јануар 2019.

ЈАВНО ПРЕДУЗЕЋЕ ЗА УРЕЂИВАЊЕ ГРАЂЕВИНСКОГ ЗЕМЉИШТА
"КРАЉЕВО"

руководилац израде	Зорана Мајсторовић, дипл. инж. арх.	
сарадници	Горан Вуковић, дипл. инж. саобр.	
	Зоран Рудинац, грађ.тех.	
	Драган Јемуовић, дипл. прост.план.	
	Магдалена Савић, дипл. прост.план.	
	Срђан Јанић, дипл. инж.грађ.	