















ПЛАН ДЕТАЉНЕ РЕГУЛАЦИЈЕ "ГРОБЉЕ У ГОТОВЦУ"

ПЛАНИРАНА НАМЕНА ПОВРШИНА

P = 1/1000

ЛЕГЕНДА

-  граница плана детаљне регулације П= око 2,3 ха
-  постојеће гробље -заузете површине П=0,7 ха
-  новопланиране површине за сахрањивање П=0,6 ха
-  заштитно зеленило П=0,4 ха
-  поплочање П=0,08 ха
-  површина за изградњу капеле П=око 140 м2
-  постојећа сала П= око 115 м2
-  површина за септичку јаму
-  новопројектоване саобраћајнице
-  површина за одлагање смећа-контејнери
-  новопројектоване приступне стазе
-  продајни објекат (свеће, цвеће...)
-  планирани паркинг
-  чесма

ружа ветрова



јануар 2019.

ЈАВНО ПРЕДУЗЕЋЕ ЗА УРЕЂИВАЊЕ ГРАЂЕВИНСКОГ ЗЕМЉИШТА
"КРАЉЕВО"

руководилац израде	Зорана Мајсторовић, дипл. инж. арх.	
сарадници	Горан Вуковић, дипл. инж. саобр.	
	Зоран Рудинац, грађ.тех.	
	Драган Јемуовић, дипл. прост.план.	
	Магдалена Савић, дипл. прост.план.	
	Срђан Јанић, дипл. инж.грађ.	

5