







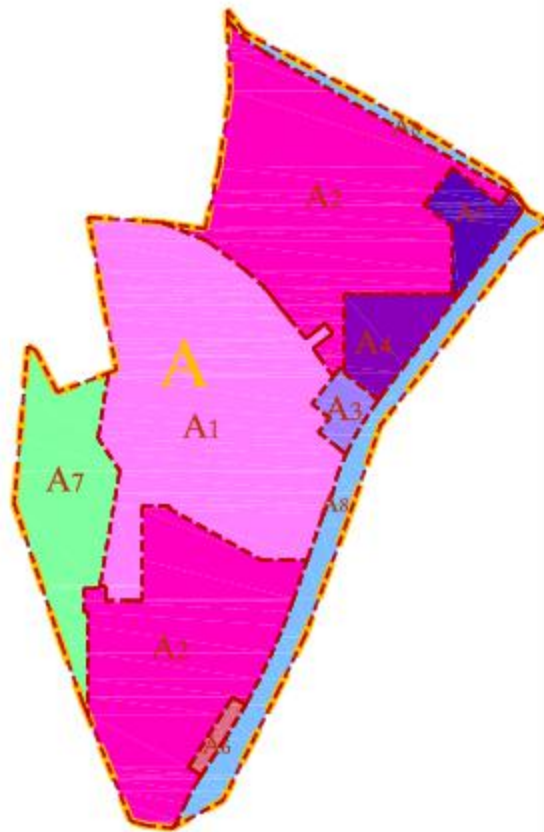


# ПЛАН ДЕТАЉНЕ РЕГУЛАЦИЈЕ "ГРОБЉЕ У ГОТОВЦУ" УРБАНИСТИЧКА РЕГУЛАЦИЈА

P = 1/1000

## ЛЕГЕНДА

-  граница плана детаљне регулације П= око 2,3 ха
-  граница грађевинског подручја
-  граница урбанистичке зоне
-  граница урбанистичке целине
-  ознака урбанистичке зоне
-  ознака урбанистичке целине
-  регулациона линија
-  грађевинска линија



-ШЕМАТСКИ ПРИКАЗ ПОДЕЛЕ НА ЗОНЕ И ЦЕЛИНЕ-

-  постојеће гробље -заузете површине П=0,7 ха
-  планиране површине за сахрањивање
-  заштитно зеленило
-  поплочање
-  површина за изградњу капеле
-  постојећа сала
-  новопроектоване саобраћајнице
-  новопроектоване приступне стазе
-  планирани паркинг
-  површина за септичку јаму
-  површина за одлагање смећа-контејнери
-  продајни објекат (свеће, цвеће...)
-  чесма

ружа ветрова



јануар 2019.

ЈАВНО ПРЕДУЗЕЋЕ ЗА УРЕЂИВАЊЕ ГРАЂЕВИНСКОГ ЗЕМЉИШТА "КРАЉЕВО"

руководилац израде	Зорана Мајсторовић, дипл. инж. арх.	
сарадници	Горан Вуковић, дипл. инж. саобр.	
	Зоран Рудинац, грађ.тех.	
	Драган Јемуовић, дипл. прост.план.	
	Магдалена Савић, дипл. прост.план.	
	Срђан Јанић, дипл. инж.грађ.	