










# ПЛАН ДЕТАЉНЕ РЕГУЛАЦИЈЕ "ГРОБЉЕ У ГОТОВЦУ"

ПЛАН САОБРАЋАЈА И  
РЕГУЛАЦИОНО -НИВЕЛАЦИОНИ ПЛАН СА  
АНАЛИТИЧКО-ГЕОДЕТСКИМ ЕЛЕМЕНТИМА


P = 1/1000

-  граница плана детаљне регулације П= око 2,3 ха
-  постојеће саобраћајнице
-  планиране саобраћајнице
-  регулациона линија
-  пешачке стазе - планиране
-  паркинг планирани
-  1<sup>o</sup> осовинске и темене тачке
-  нивелациони положај
-  карактеристични профили уличне мреже

координате осовинских и темених тачака

1.	X=7471160.3195	Y=4837968.5507
2.	X=7471162.9073	Y=4837974.1795
3.	X=7471188.3569	Y=4838013.3833
4.	X=7471215.7537	Y=4838091.6658
5.	X=7471224.4354	Y=4838103.0020
6.	X=7471265.9446	Y=4838157.2032
7.	X=7471276.9427	Y=4838171.5642
8.	X=7471177.3955	Y=4838228.0841



ружа ветрова  јануар 2019.	ЈАВНО ПРЕДУЗЕЋЕ ЗА УРЕЂИВАЊЕ ГРАЂЕВИНСКОГ ЗЕМЉИШТА "КРАЉЕВО"		7
	руководилац израде	Зорана Мајсторовић, дипл. инж. арх.	
	сарадници	Горан Вуковић, дипл. инж. саобр.	