

ОСОВИНСКЕ ИТЕМЕНЕ ТАКЕ










1. №4113821.7 №418246.88
2. №4113821.7 №418246.89
3. №4113821.7 №418246.90
4. №4113821.7 №418246.91
5. №4113821.7 №418246.92
6. №4113821.7 №418246.93
7. №4113821.7 №418246.94
8. №4113821.7 №418246.95
9. №4113821.7 №418246.96
10. №4113821.7 №418246.97

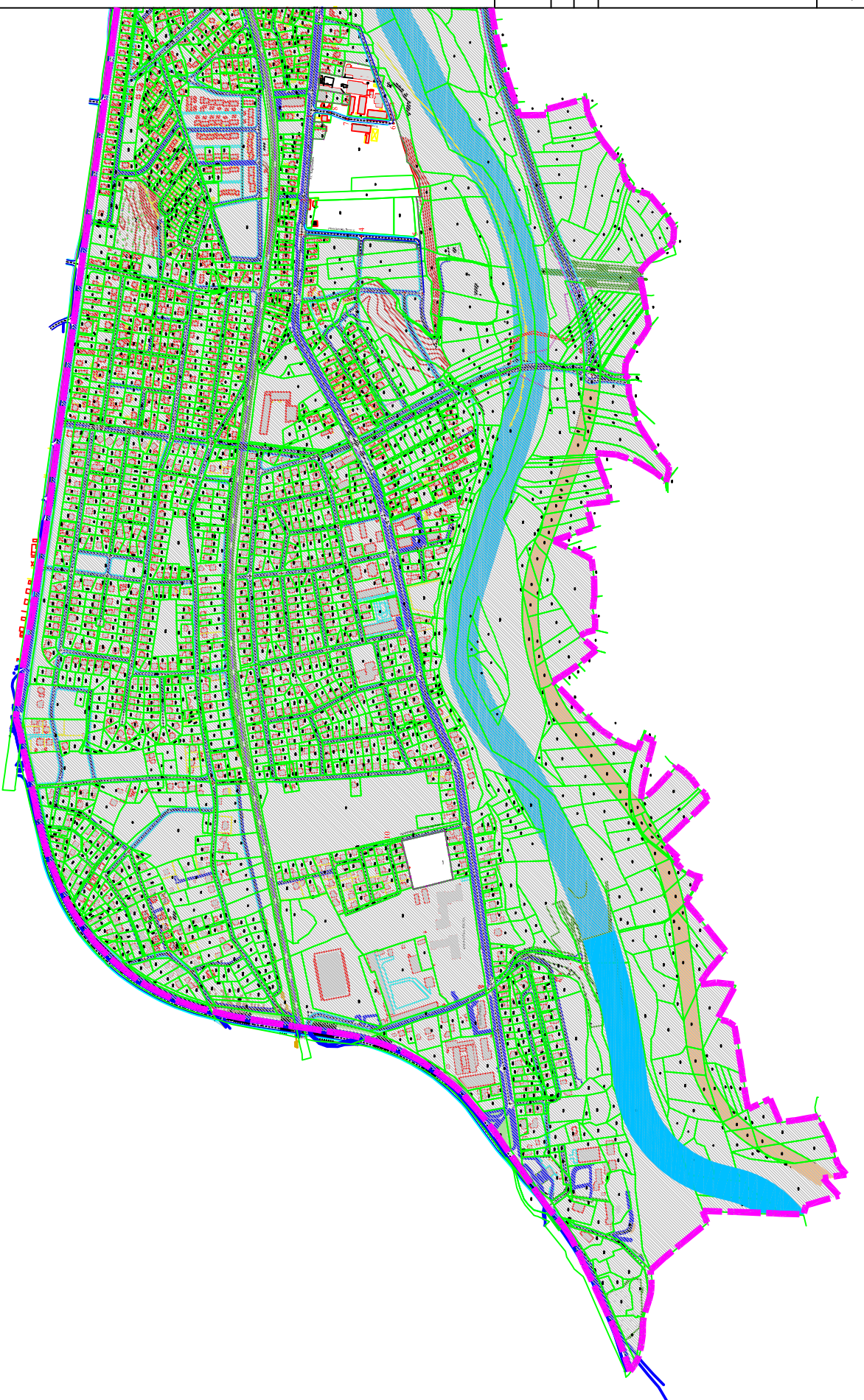
ТРЕЃА ИЗМЕНА
ПЛАНА ГЕНЕРАЛНЕ РЕГУЛАЦИЈЕ
ЦЕНТРА ЧИБУКОВАЦ

Р = 1/2500

ПЛАН ОСОВИНСКЕ МРЕЖЕ

ЛЕГЕНДА

-  граница плана генералне регулације
-  План детаљне регулације Центар
-  историјске саобраћајнице
-  планиране саобраћајнице
-  постојеће стазе - историјске
-  планиране стазе - историјске
-  бицикловске стазе
-  планиране просторно-социјалне
-  планиране просторно-планирне



ЈЕКА РЕПУБЛИКЕ СРБИЈЕ ГРАЂЕВИНСКОГ ЗЕМЉИШТА
КАДАСТАР
УСТАНОВИШТА ЗА УПРАВЉАЊЕ НЕКРЕТНОСЋУ
У БЕОГРАДУ, БЕОГРАДСКИ ПУТ 144
Београд

9