






ПЛАНИРАНИ ОБЈЕКТИ И ПОВРШИНЕ ЈАВНЕ НАМЕНЕ

-  површине посебне намене(цивилна заштита)
-  површине за мешовите намене(институције управе,објекти културе..)
-  површине за образовање и дечју заштиту(школа)
-  површине за здравствену заштиту
-  површине за спорт и рекреацију
-  парк шуме
-  површине и објекти у функцији енергетске делатности(ТС)
-  површине и објекти у функцији електронских комуникационих делатности (пошта)
-  остале површине и објекти за комуналне делатности(пијаца)
-  аутобуска станица
-  јавни пут
-  паркиралиште

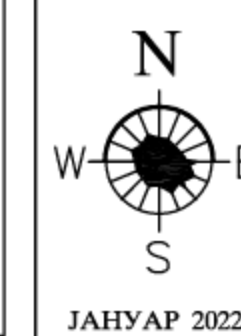
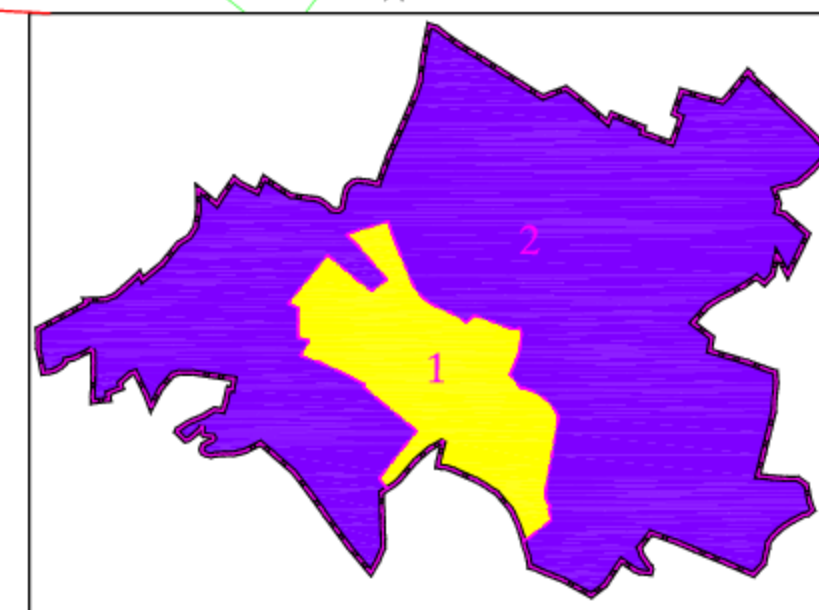
ПЛАН
ГЕНЕРАЛНЕ РЕГУЛАЦИЈЕ РУДНО

ПЛАН ПОВРШИНА ЈАВНЕ НАМЕНЕ
И ЈАВНИХ ОБЈЕКТА СА
ГРАНИЦОМ ГРАЂЕВИНСКОГ ПОДРУЧЈА

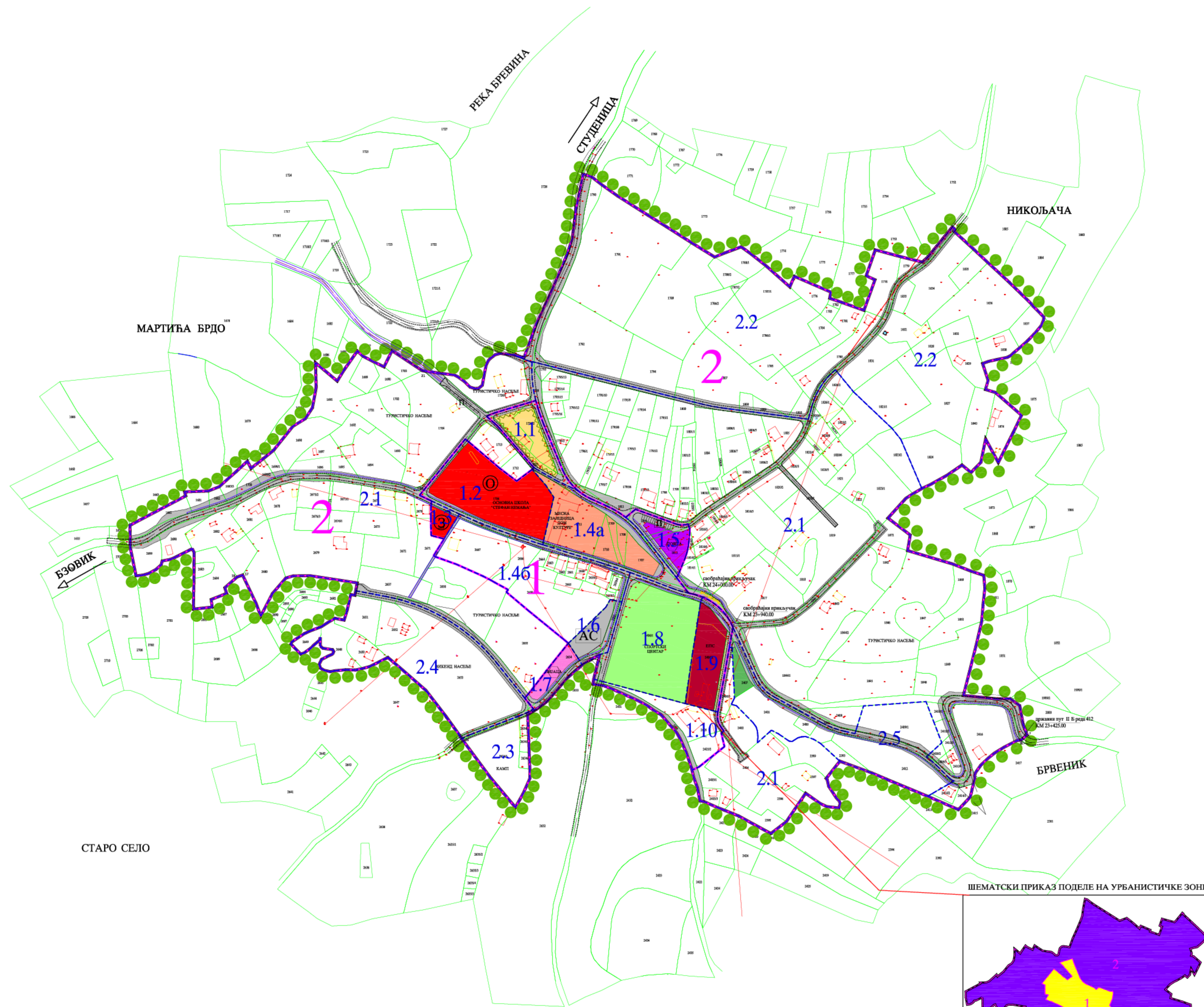
Р = 1 /2500

-  граница плана генералне регулације П=око 38 ха
-  граница грађевинског подручја
-  регулациона линија
-  урбанистичка зона
-  урбанистичка целина

- 1** ознака урбанистичке зоне
- 1.1** ознака урбанистичке целине



ЈАВНО ПРЕДУЗЕЋЕ ЗА УРЕЂИВАЊЕ ГРАЂЕВИНСКОГ ЗЕМЉИШТА "КРАЉЕВО"		
руководилац израде	Предраг Терзић, дипл.инг.арх.	
	Зорана Мајсторовић, дипл.инж.арх.	
сарадници	Горан Вуковић, дипл.инг.саоб.	



ШЕМАТСКИ ПРИКАЗ ПОДЕЛЕ НА УРБАНИСТИЧКЕ ЗОНЕ