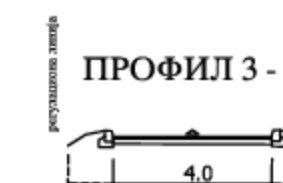
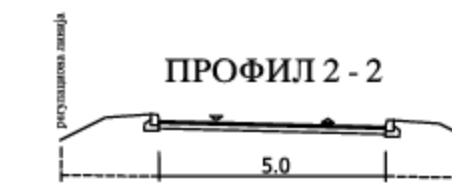



ПОПРЕЧНИ ПРОФИЛИ САОБРАЋАЈНИЦА



# ПЛАН ГЕНЕРАЛНЕ РЕГУЛАЦИЈЕ РУДНО

## ПЛАН САОБРАЋАЈА -РЕГУЛАЦИОНО-НИВЕЛАЦИОНИ ПЛАН-

P = 1 / 2500



КООРДИНАТЕ ОСОВИНСКИХ  
И ТЕМЕНИХ ТАЧАКА

1. X=7458087.0537 Y=4807907.9946
2. X=7458098.2661 Y=4807907.1064
3. X=7458133.6329 Y=4807930.9997
4. X=7458195.4234 Y=4807950.9651
5. X=7458253.3895 Y=4807979.4358
6. X=7458301.8407 Y=4807980.3987
7. X=7458382.2522 Y=4807987.5737
8. X=7458400.5319 Y=4807958.9388
9. X=7458473.7537 Y=4807924.3509
10. X=7458628.7336 Y=4807875.3017
11. X=7458604.3248 Y=4807788.7606
12. X=7458594.3286 Y=4807753.3193
13. X=7458571.8352 Y=4807778.5686
14. X=7458528.9445 Y=4807727.6932
15. X=7458523.8609 Y=4807727.4390
16. X=7458437.8288 Y=4807835.4941
17. X=7458332.5185 Y=4807850.2315
18. X=7458661.2840 Y=4807963.2850
19. X=7458682.1301 Y=4807855.1782
20. X=7458692.1017 Y=4807852.9702
21. X=7458726.8627 Y=4807845.3241
22. X=7458739.5861 Y=4807816.9913
23. X=7458740.0361 Y=4807816.0048
24. X=7458797.6709 Y=4807821.5725
25. X=7458824.5417 Y=4807842.7099
26. X=7458903.7841 Y=4807923.6080
27. X=7458722.0292 Y=4807714.8577
28. X=7458752.1115 Y=4807673.1231
29. X=7458771.1118 Y=4807747.8754
30. X=7458848.2626 Y=4807705.9978
31. X=7458940.9214 Y=4807685.8366
32. X=7459013.9093 Y=4807613.2764
33. X=7458965.4100 Y=4807740.4572
34. X=7459041.7314 Y=4807735.0672
35. X=7459051.7443 Y=4807689.2236
36. X=7459053.3323 Y=4807695.7203
37. X=7458641.0739 Y=4807918.0229
38. X=7458603.9057 Y=4807947.1122
39. X=7458585.9977 Y=4807955.2411
40. X=7458572.2261 Y=4807963.9188
41. X=7458555.4365 Y=4807986.7429
42. X=7458541.1092 Y=4808021.0307
43. X=7458526.4699 Y=4808061.5794
44. X=7458525.8648 Y=4808064.0483
45. X=7458522.3570 Y=4808103.1047
46. X=7458522.3570 Y=4808103.7912
47. X=7458527.2512 Y=4808133.5658
48. X=7458544.2239 Y=4808175.9853
49. X=7458560.8160 Y=4808211.6115
50. X=7458570.0012 Y=4808248.1078
51. X=7458571.3945 Y=4808272.4159
52. X=7458576.4771 Y=4808300.7508
53. X=7458634.5222 Y=4807943.8126
54. X=7458688.7801 Y=4807924.0831
55. X=7458708.4225 Y=4807939.9176
56. X=7458787.5707 Y=4807992.5228
57. X=7458816.1654 Y=4808020.9385
58. X=7458821.7492 Y=4808041.4510
59. X=7458831.9443 Y=4808078.8991
60. X=7458873.2149 Y=4808113.6596
61. X=7458905.7671 Y=4808148.6572
62. X=7458916.3641 Y=4808188.1326
63. X=7458950.4547 Y=4808211.9179
64. X=7458979.5930 Y=4808248.0333
65. X=7458718.0333 Y=4808054.9346
66. X=7458501.3015 Y=4808111.2743
67. X=7458473.2406 Y=4808044.4440
68. X=7458470.3635 Y=4808044.8262
69. X=7458412.9754 Y=4808092.4616
70. X=7458524.3756 Y=4807988.7770
71. X=7458549.3621 Y=4807974.6092
72. X=7458623.8586 Y=4807935.0716
73. X=7458445.8157 Y=4807695.9140
74. X=7458788.2984 Y=4807993.2460
75. X=7458835.8234 Y=4807943.1004
76. X=7458852.0833 Y=4807925.9617

- граница плана генералне регулације П=око 38 ха
- регулациона линија
- постојеће саобраћајнице
- планиране саобраћајнице
- пешачке стазе - постојеће
- пешачке стазе - планиране
- бицикличке стазе
- паркинг - постојећи
- паркинг - планирани
- аутобуска станица
- нивелација
- осовинске и темене тачке
- саобр. сигнализација
- државни пут
- назив пута (улице)
- профил пута
- стационажа пута
- димензије

ЈАВНО ПРЕДУЗЕЋЕ ЗА УРЕЂИВАЊЕ ГРАЂЕВИНСКОГ ЗЕМЉИШТА "КРАЉЕВО"		
руководилац израде	Предраг Терзић, дипл.инг.арх.	
сарадници	Горан Вуковић, дипл.инг.саоб.	
	Зорана Мајсторовић, дипл.инж.арх.	

