



**Јавно предузеће за уређивање  
грађевинског земљишта  
”Краљево”**

Ул. Хајдук Вељкова бр. 61  
36 000 Краљево

[www.direkcijakv.net](http://www.direkcijakv.net)  
[office@direkcijakv.net](mailto:office@direkcijakv.net)

Тел.	036/312-019
	036/333-370
Мат. бр.	17001841
ПИБ	101258220

**ЕЛАБОРАТ ЗА РАНИ ЈАВНИ УВИД  
ПЛАНА ДЕТАЉНЕ РЕГУЛАЦИЈЕ  
„ЦЕНТАР ЗА УПРАВЉАЊЕ КОМУНАЛНИМ  
ОТПАДОМ“**

Одељење за урбанизам, грађевинарство  
и стамбено-комуналне делатности  
градске управе Краљево

Број: \_\_\_\_\_

Дана: \_\_\_\_\_

**НАЧЕЛНИК**

-----  
Звонко Ковачевић, дипл. инж. грађ

Јавно предузеће за уређивање грађевинског земљишта “Краљево”



**Јавно предузеће за уређивање  
грађевинског земљишта  
”Краљево”**

Ул. Хајдук Вељкова бр. 61  
36 000 Краљево

[www.direkcijakv.net](http://www.direkcijakv.net)  
[office@direkcijakv.net](mailto:office@direkcijakv.net)

Тел.	036/312-019
	036/333-370
Мат. бр.	17001841
ПИБ	101258220

**НАРУЧИЛАЦ:** ГРАД КРАЉЕВО

**ОБРАЂИВАЧ:** ЈАВНО ПРЕДУЗЕЋЕ ЗА УРЕЂИВАЊЕ  
ГРАЂЕВИНСКОГ ЗЕМЉИШТА “КРАЉЕВО” СЕКТОР ЗА УРБАНИЗАМ И  
ГЕОДЕЗИЈУ

**РАДНИ ТИМ**

**РУКОВОДИЛАЦ ИЗРАДЕ:** Предраг Терзић, дипл.инж.арх.  
(одговорни урбаниста, лиценца бр.200 0044 03)

**САРАДНИЦИ:**

**ГЕОДЕТСКЕ ПОДЛОГЕ:** Служба за геодезију и ГИС Јавно предузеће за  
уређивање грађевинског земљишта «Краљево»

**ДИРЕКТОР**

Марица Мијајловић, дипл.инж.арх.



5000217623615

**ИЗВОД О  
РЕГИСТРАЦИЈИ  
ПРИВРЕДНОГ СУБЈЕКТА**Република Србија  
Агенција за привредне регистре**ОСНОВНИ ИДЕНТИФИКАЦИОНИ ПОДАТАК**

Матични / Регистарски број 17001841

**СТАТУСИ**

Статус привредног субјекта Активан

Са статусом социјалног  
предузетништва

Не

**ПРАВНА ФОРМА**

Правна форма Јавно предузеће

**ПОСЛОВНО ИМЕ**

Пословно име Јавно предузеће за уређивање грађевинског земљишта Краљево

**ПОДАЦИ О АДРЕСАМА****Адреса седишта**

Општина

КРАЉЕВО

Место

КРАЉЕВО

Улица

ХАЈДУК ВЕЉКОВА

Број и слово

61

Спрат, број стана и слово

/ /

**ПОСЛОВНИ ПОДАЦИ****Подаци оснивања**

Датум оснивања

29.07.1994

**Време трајања**

Време трајања привредног субјекта

Неограничено

**Претежна делатност**

Шифра делатности

4299

Назив делатности

Изградња осталих непоменутих грађевина

**Остали идентификациони подаци**

Порески Идентификациони Број (ПИБ)

101258220

**Подаци од значаја за правни промет****Текући рачуни**

200-2255490101003-98  
160-0000000461631-52  
200-2255491501003-04  
160-0000000461626-67

Подаци о статусу / оснивачком акту

Датум важећег статута

23.04.2013

Датум важећег оснивачког акта

25.03.2013

Законски (статутарни) заступници

Физичка лица

1. Име  Презиме   
ЈМБГ   
Функција   
Ограничење супотписом

Остали заступници

Физичка лица

1. Име  Презиме   
ЈМБГ   
Ограничење супотписом

2. Име  Презиме   
ЈМБГ   
Ограничење супотписом

3. Име  Презиме   
ЈМБГ   
Ограничење супотписом

4. Име  Презиме   
ЈМБГ   
Ограничење супотписом

Надзорни одбор

Председник надзорног одбора

Име

Презиме

ЈМБГ

**Чланови надзорног одбора**

1. Име

Презиме

ЈМБГ

2. Име

Презиме

ЈМБГ

**Чланови / Сувласници**

**Подаци о члану**

Пословно име

Регистарски /  
Матични број

**Подаци о капиталу**

**Новчани**

износ датум

износ датум

износ(%)


Удео

**Основни капитал друштва**

**Новчани**

износ датум

износ датум

  
Регистратор, Миладин Маглов



ИНЖЕЊЕРСКА КОМОРА СРБИЈЕ

# ЛИЦЕНЦА

ОДГОВОРНОГ УРБАНИСТЕ

На основу Закона о планирању и изградњи и  
Статута Инжењерске коморе Србије

УПРАВНИ ОДБОР ИНЖЕЊЕРСКЕ КОМОРЕ СРБИЈЕ

Утврђује да је

**Предраг Д. Терзић**

дипломирани инжењер архитектуре

ЈМБ 1706962173148

одговорни урбаниста

за руковођење израдом урбанистичких планова и  
урбанистичких пројеката

Број лиценце

**200 0044 03**



У Београду,  
31. јула 2003. године

ПРЕДСЕДНИК КОМОРЕ

*Милош Лазовић*

Проф. др Милош Лазовић  
дипл. грађ. инж.

Број: 02-12/2023-23005  
Београд, 09.10.2023. године



На основу члана 14. Статута Инжењерске коморе Србије  
("СГ РС", бр. 36/19), а на лични захтев члана Коморе,  
Инжењерска комора Србије издаје

## ПОТВРДУ

Којом се потврђује да је Предраг Д. Терзић, дипл. инж. арх.  
лиценца број

**200 0044 03**

**Одговорни урбаниста за руковођење израдом урбанистичких планова  
и урбанистичких пројеката**

на дан издавања ове потврде члан Инжењерске коморе Србије, да је измирио  
обавезу плаћања чланарине Комори за текућу годину, односно до 31.07.2024.  
године, као и да му није изречена мера пред Судом части Инжењерске  
коморе Србије



Председница Инжењерске коморе Србије

*Марица М.*  
Марица Мијајловић, дипл. инж. арх.

## **ИЗЈАВА ОДГОВОРНОГ УРБАНИСТЕ**

На основу члана 38. став 3. Закона о планирању и изградњи (Закон о планирању и изградњи ("Службени гласник РС", број 72/2009, 81/2009-испр., 64/2010-одлука УС, 24/2011, 121/12, 42/2013-одлука УС, 50/2013-одлука УС, 98/2013 - одлука УС, 132/2014, 145/2014, 83/2018, 31/2019 и 37/2019 - др.закон, 9/2020, 52/2021 и 62/2023) ,члана 27. тачка 2 и Правилника о садржини, начину и поступку израде докумената просторног и урбанистичког планирања (Службени гласник РС, бр. 32/2019), одговорни урбаниста даје

### **ИЗЈАВУ**

да је ЕЛАБОРАТ ЗА ЈАВНИ УВИД ПЛАНА ДЕТАЉНЕ РЕГУЛАЦИЈЕ “ЦЕНТАР ЗА УПРАВЉАЊЕ КОМУНАЛНИМ ОТПАДОМ”

- урађен у складу са Законом о планирању и изградњи (Закон о планирању и изградњи ("Службени гласник РС", број 72/2009, 81/2009-испр., 64/2010-одлука УС, 24/2011, 121/12, 42/2013-одлука УС, 50/2013-одлука УС, 98/2013 - одлука УС, 132/2014, 145/2014, 83/2018, 31/2019 и 37/2019 - др.закон, 9/2020, 52/2021 и 62/2023) и прописима донетим на основу овог закона
- усклађен са планским документима вишег реда.

Одговорни урбаниста Предраг Терзић,  
дипл.инж.арх.

(лиценца бр.200 0044 03)



## **САДРЖАЈ ЕЛАБОРАТА**

### **А. ТЕКСТУАЛНИ ДЕО:**

1. УВОДНЕ НАПОМЕНЕ
2. ТЕКСТУАЛНИ ДЕО МАТЕРИЈАЛА
  - 2.1 ОПИС ГРАНИЦЕ ПЛАНСКОГ ДОКУМЕНТА
  - 2.2 ИЗВОД ИЗ ПЛАНСКИХ ДОКУМЕНТА ВИШЕГ РЕДА
  - 2.3 ОПИС ПОСТОЈЕЋЕГ СТАЊА, НАЧИНА КОРИШЋЕЊА ПРОСТОРА И ОСНОВНИХ ОГРАНИЧЕЊА
  - 2.4 ОПШТИ ЦИЉЕВИ ИЗРАДЕ ПЛАНА
  - 2.5 ПЛАНИРАНА ПРЕТЕЖНА НАМЕНА ПОВРШИНА, ПРЕДЛОГ ОСНОВНИХ УРБАНИСТИЧКИХ ПАРАМЕТАРА И ПРОЦЕНА ПЛАНИРАНЕ БРУТО РАЗВИЈЕНЕ ГРАЂЕВИНСКЕ ПОВРШИНЕ И КОНЦЕПЦИЈА УРЕЂЕЊА ПРОСТОРА
  - 2.6 ОЧЕКИВАНИ ЕФЕКТИ ПЛАНИРАЊА У ПОГЛЕДУ УНАПРЕЂЕЊА НАЧИНА КОРИШЋЕЊА ПРОСТОРА

### **Б. ГРАФИЧКИ ДЕО:**

1. ИЗВОД ИЗ ГЕНЕРАЛНОГ УРБАНИСТИЧКОГ ПЛАНА “КРАЉЕВО 2020” (Сл. лист града Краљева 13/2013 и 24/2013)
2. ИЗВОД ИЗ ПЛАНА ГЕНЕРАЛНЕ РЕГУЛАЦИЈЕ „КУЛАГИЋА АДА - АДРАНИ” (Сл. лист града Краљева 13/2013 и 24/2014) И ИЗВОД ИЗ ИЗМЕНА ПЛАНА ГЕНЕРАЛНЕ РЕГУЛАЦИЈЕ „КУЛАГИЋА АДА - АДРАНИ” (Сл. лист града Краљева 30/2014 и 33/2014)
3. КАТАСТАРСКА ПОДЛОГА СА ОРТО-ФОТО СНИМКОМ
4. ПЛАНИРАНА ПРЕТЕЖНА НАМЕНА ПОВРШИНА

## **Ц. ДОКУМЕНТАЦИЈА ЕЛАБОРАТА ЗА РАНИ ЈАВНИ УВИД:**

1. ОДЛУКА О ОДРЕЂИВАЊУ ЛОКАЦИЈЕ ЗА РЕГИОНАЛНИ ЦЕНТАР ЗА УПРАВЉАЊЕ КОМУНАЛНИМ ОТПАДОМ, СКУПШТИНА ГРАДА КРАЉЕВА, БР.011-291/2021-I ОД 17.СЕПТЕМБРА 2021.ГОДИНЕ
2. ОДЛУКА О ИЗРАДИ ПЛАНА ДЕТАЉНЕ РЕГУЛАЦИЈЕ “ЦЕНТАР ЗА УПРАВЉАЊЕ КОМУНАЛНИМ ОТПАДОМ”, (011-365/2021-I, од 29. новембра 2021.).
3. ОДЛУКА О ИЗРАДИ СТРАТЕШКЕ ПРОЦЕНЕ УТИЦАЈА НА ЖИВОТНУ СРЕДИНУ ПДР-А “ЦЕНТАР ЗА УПРАВЉАЊЕ КОМУНАЛНИМ ОТПАДОМ, („Службени лист града Краљева”, број 37/21).
4. ЗАХТЕВ ГРАДОНАЧЕЛНИКА ЗА ИЗРАДУ ПЛАНА, БР. 2539/21 ОД 27.09.2021.ГОД.
5. ИЗМЕНЕ И ДОПУНЕ ПРОГРАМА УРЕЂИВАЊА ГРАЂЕВИНСКОГ ЗЕМЉИШТА ЗА 2023.ГОДИНУ, ПОЗИЦИЈА Б.1.12( СЛ.ЛИСТ ГРАДА КРАЉЕВА 18/2023)
6. РЕШЕЊЕ О ИМЕНОВАЊУ ОДГОВОРНОГ УРБАНИСТЕ О ИЗРАДИ ПЛАНА ДЕТАЉНЕ РЕГУЛАЦИЈЕ “ЦЕНТАР ЗА УПРАВЉАЊЕ КОМУНАЛНИМ ОТПАДОМ“
7. ОДЛУКА О ИЗБОРУ НАЈПОВОЉНИЈЕ ПОНУДЕ ИЗРАДЕ СТРАТЕШКЕ ПРОЦЕНЕ УТИЦАЈА НА ЖИВОТНУ СРЕДИНУ ПДР-А „ЦЕНТАР ЗА УПРАВЉАЊЕ КОМУНАЛНИМ ОТПАДОМ“ (ТАЧКА ИЗМЕНЕ И ДОПУНЕ ПРОГРАМА УРЕЂИВАЊА ГРАЂЕВИНСКОГ ЗЕМЉИШТА Б. 1.23.2), број 3416/23 од 29. 08. 2023.
8. ЗАВОД ЗА ЗАШТИТУ ПРИРОДЕ СРБИЈЕ, МИШЉЕЊЕ БР. 021-3501/2 ОД 30.11.2021.ГОД.
9. СРБИЈАГАС, УСЛОВИ ЗА ИЗРАДУ ПЛАНА , БР. 06-07/22732 ОД 26.10.2021.ГОД.
10. “КОРИДОРИ СРБИЈЕ ”ДОО БЕОГРАД, МИШЉЕЊЕ БР.183/2021-06 ОД 16.11.2021.ГОД.
11. ЈКП “ВОДОВОД”, МИШЉЕЊЕ БР. 2979/1 ОД 25.10.2021.ГОД.
12. ЛИСТОВИ НЕПОКРЕТНОСТИ КАТАСТАРСКИХ ПАРЦЕЛА У ГРАНИЦИ ПЛАНА

## **А. ТЕКСТУАЛНИ ДЕО**

*У складу са Изменама и допунама Програма уређивања грађевинског земљишта за 2023 год. , позицијом Б.1.12.- Специјализоване услуге, , а на основу члана 27. и 45а. Закона о планирању и изградњи („Службени гласник РС“, бр. 72/2009, 81/2009-исправка, 64/2010 одлука УС, 24/2011, 121/2012, 42/2013–одлука УС, 50/2013 – одлука УС, 98/2013 – одлука УС, 132/2014, 145/2014, 83/2018, 31/2019, 37/2019 – др. Закон, 9/2020, 52/21 и 62/2023). Јавно предузеће за уређивање грађевинског земљишта “КРАЉЕВО” израдило је*

## **ЕЛАБОРАТ ЗА РАНИ ЈАВНИ УВИД ПЛАНА ДЕТАЉНЕ РЕГУЛАЦИЈЕ „ЦЕНТАР ЗА УПРАВЉАЊЕ КОМУНАЛНИМ ОТПАДОМ”**

### **1.УВОДНЕ НАПОМЕНЕ**

Изради ПЛАНА ДЕТАЉНЕ РЕГУЛАЦИЈЕ “ЦЕНТАР ЗА УПРАВЉАЊЕ КОМУНАЛНИМ ОТПАДОМ”

(у даљем тексту: „План“), приступа се на основу Одлуке Скупштине града Краљева о изради „Плана“, („Службени лист града Краљева“, број 37/21).

Такође истом одлуком (члан 11) Стратешка процена утицаја на животну средину „Плана“ ће се израђивати. На основу члана 9. Закона о стратешкој процени утицаја плана на животну средину („Службени гласник Републике Србије“, број 135/04 и 88/10) Градска управа града Краљева (“Службени лист града Краљева” бр. 32/16,22/17 и 5/19) и члана 14. Статута Јавног предузећа за уређивање грађевинског земљишта “Краљево”, доноси Одлуку о избору најповољније понуде и додељује се понуђачу „Предузеће за планирање, пројектовање и екологију ECOLOGICA URBO DOO“, Ул. Саве Ковачевића 1, 34000 Крагујевац.

На основу Закона о планирању и изградњи (“Службени гласник Републике Србије”, број 72/09, 81/09 - исправка, 64/10 - УС, 24/11, 121/12, 42/13-УС, 50/13-УС, 98/13-УС, 132/14, 145/14, 83/18, 31/19, 37/19 и 9/20,52/21 и 62/2023), ради упознавања јавности са општим циљевима и сврхом израде Плана, могућим решењима и ефектима планирања, приступило се изради Елабората за рани јавни увид као прве фазе израде овог Плана.

Иницијативу за израду „Плана“ покренуо је инвеститор Град Краљево.

План се односи на намену земљишта, статус земљишта, планирану регулацију, саобраћајно и нивелационо решење, инфраструктуру а у циљу рационалне организације и уређења простора, усклађивањем коришћења

Јавно предузеће за уређивање грађевинског земљишта “Краљево”

простора са могућностима и ограничењима и са потребама дугорочног социјалног и економског развоја.

"Планом" се одређују урбанистички параметри и услови за даљу реализацију претежних намена одређених плановима вишег реда:

- РЕГИОНАЛНИ ПРОСТОРНИ ПЛАН ЗА ПОДРУЧЈЕ ШУМАДИЈСКОГ, ПОМОРАВСКОГ, РАШКОГ И РАСИНСКОГ УПРАВНОГ ОКРУГА
- ПРОСТОРНИ ПЛАН ГРАДА КРАЉЕВА
- ГУП КРАЉЕВО 2020
- ПЛАН ГЕНЕРАЛНЕ РЕГУЛАЦИЈЕ „КУЛАГИЋА АДА – АДРАНИ”,
- ИЗМЕНА ПЛАНА ГЕНЕРАЛНЕ РЕГУЛАЦИЈЕ „КУЛАГИЋА АДА – АДРАНИ”

Израдом "Плана" би се дефинисале јавне површине и стекао правни и плански основ за издавање локацијских услова и грађевинске дозволе а самим тим и планску изградњу и опремање предметног простора у складу са важећим законским регулативама.

Правни основ за израду "Плана" је:

- Закон о планирању и изградњи ("Службени гласник Републике Србије", број 72/09, 81/09 - исправка, 64/10 - УС, 24/11, 121/12, 42/13-УС, 50/13-УС, 98/13-УС, 132/14, 145/14, 83/18, 31/19, 37/19 и 9/20 ,52/21 и 62/2023);
- Правилник о садржини, начину и поступку израде докумената просторног и урбанистичког планирања ("Службени гласник Републике Србије", број 32/19);
- Одлука Скупштине града Краљева о одређивању локације за регионални центар за управљање комуналним отпадом , број 011-291/2021-I од 17.септембра 2021.год.)
- Одлука Скупштине града Краљева о изради Плана детаљне регулације "Центар за управљање комуналним отпадом " („Службени лист града Краљева", број 37/21).

За потребе израде "**Плана**" користиће се геореференциране катастарске подлоге и сателитски снимак са Googl-а за радну контролу.

## **2. ТЕКСТУАЛНИ ДЕО МАТЕРИЈАЛА**

### 2.1 ОПИС ГРАНИЦЕ ПЛАНСКОГ ДОКУМЕНТА

Прелиминарна граница Плана је одређена Одлуком Скупштине града Краљева о одређивању локације за регионални центар за управљање комуналним отпадом , број 011-291/2021-I од 17.септембра 2021.год.), на основу чега је дефинисана чланом 2. Одлуке о изради Плана детаљне регулације ”Центар за управљање комуналним отпадом ” („Службени лист града Краљева”, број 37/21).

Детаљном анализом овог простора, постојећих садржаја и урађених планова, предлаже се проширење границе Плана, тако да се њом обухвати и простор Измене ПГР-а Кулагића ада-Адрани, до границе ПДР-а другог градског саобраћајног прстена од петље Магнохром преко Кулагића аде до Ибарске магистрале.

Проширено планско подручје обухвата површину од око 40,6 ha у оквиру Катастарских општина Сирча и Краљево.

Граница почиње на тремеђи кп бр. 2691/2, 2470/1 и 2463/5 (КО Сирча) и иде према истоку обухватајући кп бр. 2463/5 и 2463/4, сече кп бр. 2464, 2468/1 и 2467 по тачкама 1, 2, 3 и 4 и стиже до кп бр. 2672/5 (река З. Морава), скреће њеном десном страном низводно према југу па према истоку до кп бр. 2666. Ту граница скреће према југу, сече кп бр. 2666 и 2697 (6054/1) поток Моравац по тачкама 5, 6 и 7, улази у КО Краљево и наставља у истом смеру сечући кп бр. 5306/1, 5306/3, 5307/1 по тачкама 8, 9, 10, 11, 12, 13, 14, 15 и 16. Граница даље наставља у правцу запада обухватајући кп бр. 5308, 5302/2, 2697 (6054/1) поток Моравац, поново прелази у КО Сирча и десном страном пута кп бр. 2691/3 који не обухвата, скреће према северу до почетне тачке.

Координате пресечних тачака:

	Y	X
1	7476619.73	4843981.92
2	7476721.86	4843968.19
3	7476750.39	4843960.31
4	7476791.54	4843954.19
5	7477153.43	4843609.19
6	7477155.81	4843539.07
7	7477156.02	4843533.00
8	7477158.64	4843455.73
9	7477160.35	4843405.43
10	7477156.40	4843393.36
11	7477145.61	4843386.68
12	7477125.41	4843382.50
13	7477111.54	4843379.80
14	7477105.21	4843378.32
15	7477097.34	4843375.70
16	7477090.10	4843371.67

Попис парцела унутар границе Плана:

**КО Сирча:**

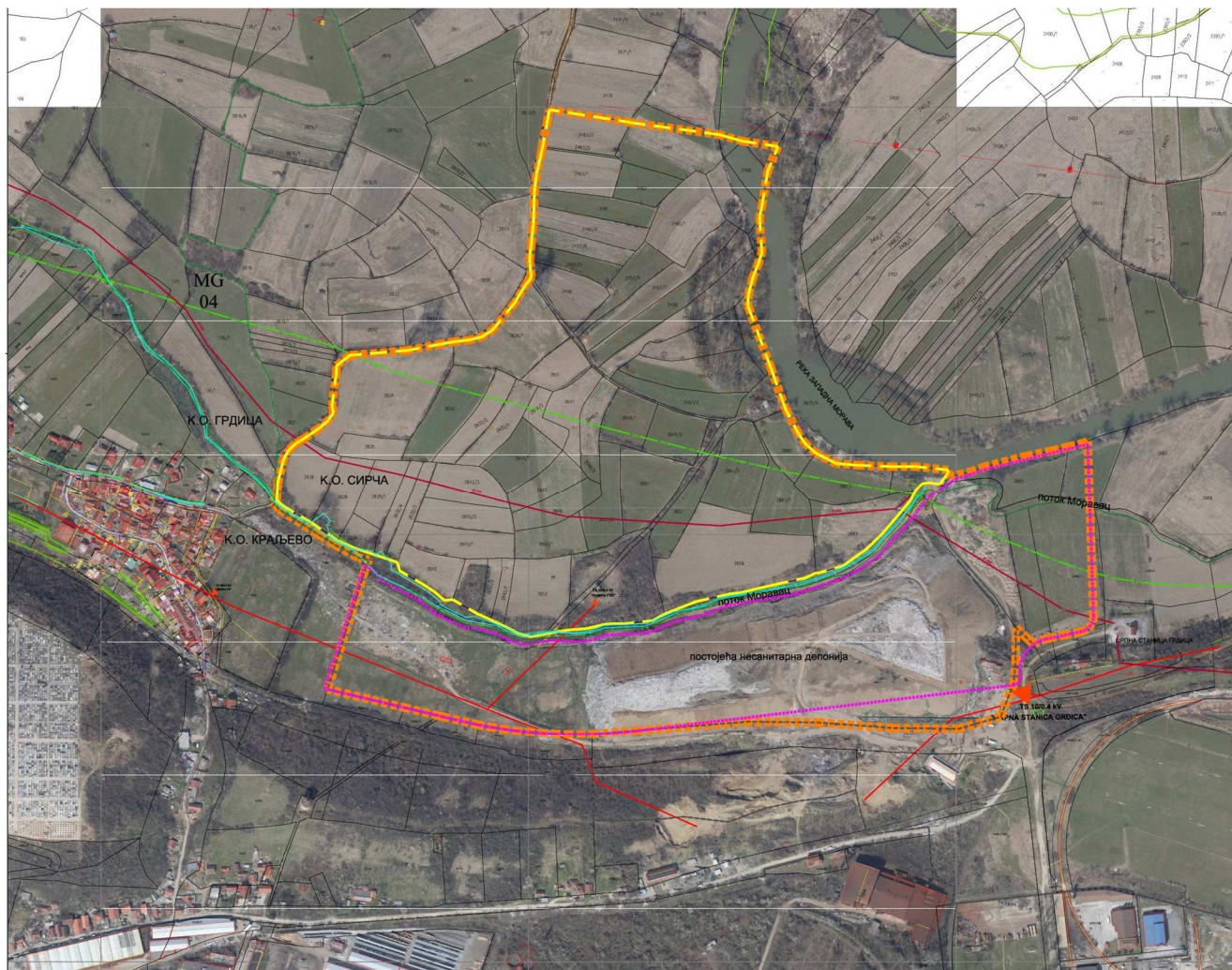
2454, 2455, 2456, 2457/1, 2457/2, 2457/3, 2457/4, 2457/5, 2457/6, 2457/7, 2458, 2459, 2460/1, 2460/2, 2461, 2462, 2463/1, 2463/2, 2463/3, 2465, 2466, 2630/1, 2630/2, 2631, 2632/1, 2632/2, 2632/3, 2632/4, 2633, 2634, 2635, 2636, 2638, 2639/1, 2639/2, 2640, 2641, 2642/1, 2642/2, 2643/1, 2643/2, 2643/3, 2644/1, 2644/2, 2645, 2646, 2647, 2648/1, 2648/2, 2649/1, 2649/2, 2650, 2651, 2652/1, 2652/2, 2653, 2654, 2655, 2656, 2657, 2658, 2659, 2660, 2661/1, 2661/2, 2661/3, 2662, 2663, 2664, 2665.

Делови парцела: 2464, 2467, 2468/1, 2666, 2697 (поток Моравац, заједничка).

**КО Краљево:**

4589/3, 4590/3, 4592/3, 4593/2, 4594/4, 5302/2, 5308.

Делови парцела: 5306/1, 5306/3, 5307/1, 6054/1 (поток Моравац, заједничка).



**Прилог 1. Граница обухвата "Плана"**

## 2.2 ИЗВОД ИЗ ПЛАНСКИХ ДОКУМЕНАТА ВИШЕГ РЕДА

План, укупне површине 40,6 ха, је у обухвату

1. РЕГИОНАЛНИ ПРОСТОРНИ ПЛАН ЗА ПОДРУЧЈЕ ШУМАДИЈСКОГ, ПОМОРАВСКОГ, РАШКОГ И РАСИНСКОГ УПРАВНОГ ОКРУГА
2. ПРОСТОРНИ ПЛАН ГРАДА КРАЉЕВА
3. ГУП-а КРАЉЕВО 2020,
4. ПЛАНА ГЕНЕРАЛНЕ РЕГУЛАЦИЈЕ „КУЛАГИЋА АДА - АДРАНИ” и
5. ИЗМЕНЕ ПЛАНА ГЕНЕРАЛНЕ РЕГУЛАЦИЈЕ „КУЛАГИЋА АДА - АДРАНИ”,

Јавно предузеће за уређивање грађевинског земљишта “Краљево”



## 2.2.1 РЕГИОНАЛНИ ПРОСТОРНИ ПЛАН ЗА ПОДРУЧЈЕ ШУМАДИЈСКОГ, ПОМОРАВСКОГ, РАШКОГ И РАСИНСКОГ УПРАВНОГ ОКРУГА

У области Рашког и Расинског управног округа предвиђена су два регионална центра за управљање отпадом: а) градови Краљево и Крушевац, општине Врњачка Бања, Трстеник, Варварин, Брус, Рековац, Александровац и Ћићевац и б) Град Нови Пазар, општине Рашка и Тутин.

## 2.2.2 ПРОСТОРНИ ПЛАН ГРАДА КРАЉЕВА

- Управљање отпадом

Управљање отпадом на територији Града Краљева је усклађено са концептом интегрисаног управљања отпадом, сагласно смерницама и препорукама Националне стратегије управљања отпадом и одредбама Закона о отпаду и Закона о амбалажи и амбалажном отпаду, у циљу спречавања даље деградације животне средине и унапређења постојећег стања изазваног садашњом дугогодишњом праксом третирања отпада.

Основна концепција интегралног управљања отпадом обухвата мере за:

- реализацију концепта регионалног управљања отпадом преко мреже трансфер станица;
- смањење отпада на месту настајања, реализацијом концепта примарне селекције;
- проширење услуге прикупљања отпада на сеоско подручје;
- постепено увођење шема раздвојеног сакупљања и сортирања отпада и увођење рециклаже;
- побољшање организације сакупљања и транспорта;
- увођење модерних судова за одвојено сакупљање отпада и савремене, специјализоване опреме за транспорт;
- оптимизација учесталости сакупљања и транспортних средстава, у зависности од густине становања и насељености, броја становника, туриста и осталих корисника;

- компостирање органског отпада;
- термички третман преосталог отпада уз производњу обновљивих извора енергије;
- одлагање инертног остатка на санитарну депонију.

Паралелно са развијањем концепта интегралног управљања отпадом, започети санацију и рекултивацију постојећег сметлишта у складу са пројектом санације и рекултивације. Постојећа локација сметлишта са проширењем у Краљеву, разматрана је у до сада вођеним разговорима са градовима и општинама из окружења, као потенцијална локација за изградњу ојекта – постројења за селекцију, компостирање, термички третман и одлагање инертног остатка комуналног отпада. Ова локација је комунално потпуно опремљена, највећим делом у својини Града, а досадашњим урбанистичким плановима (ГП Краљево до 2010, концепт ГУП-а до 2020.), је предвиђена за објекте комуналне инфраструктуре, па нема сметње за лоцирање објекта – постројења за третирање комуналног отпада, уз поштовање ограничења у погледу висине објекта, због локације Спортског аеродрома и уз израду одговарајућих Студија и анализа.

Мере заштите животне средине обухватају примену посебних правила у управљању отпадом од настанка до одлагања:

- прикупљање, селекцију на месту настанка, секундарну селекцију, рециклирање, третирање, поновно искоришћење ресурса и одлагање отпада;
- санацију, рекултивацију и безбедно затварање свих локација неконтролисаног одлагања отпада;
- спровођење регионалног концепта сагласно смерницама и препорукама Националне стратегије управљања отпадом и одредбама Закона о отпаду и Закона о амбалажи и амбалажном отпаду.

Основни услов за организовано и контролисано сакупљање отпада је поверавање послова надлежном комуналном предузећу и/или другом предузећу, у складу са законском регулативом.

Приликом израде урбанистичке и пројектне документације, применити прописе дефинисане Одлуком о комуналном уређењу и општем уређењу Града Краљева.

Интегрално управљање отпадом на територији Града Краљева вршиће се у складу са регионалним и локалним плановима управљања отпадом, споразумом градова и општина о регионалној сарадњи у управљању отпадом, на локацији изабраној овим документима.

### 2.2.3 ГУП КРАЉЕВО 2020

Генералним урбанистичким планом “Краљево 2020” (Сл.лист града краљева 13/2013), локација планираног центра се налази у урбанистичкој зони 12.2, где је претежна намена “индустрија”, допунска намена “комунални објекти”, а пратећа “заштитно зеленило”.

### 2.2.4 ПГР КУЛАГИЋА АДА-АДРАНИ

Урбанистичка зона	Урбанистичка целина	Препоручена намена		
		Претежна	Допунска	Пратећа
12.1	12.1.1	Породично становање са пословањем;	Пословање; Комунални објекти;	Отворени спортски терени; Ј1-основно и средње образовање; Ј3-дечија заштита; Ј9-административни објекти;
	12.1.2 (ван грађ.подручја)	Пољопривреда;		
12.2		Индустрија;	Комунални објекти;	Заштитно зеленило;
12.3	12.3.1	Породично становање са пољопривредом;	Индустрија;	
	12.3.2	Заштитно зеленило;		
	12.3.3 (ван грађ.подручја)	Пољопривреда;		

- Урбанистичка зона 12.2. се састоји из две целине: 12.2.1. и 12.2.2.

У целини 12.2.1. су:

Подцелина 12.2.1.1. - површине око 21.73ха, обухвата простор северно од планиране сервисне саобраћајнице. У овој целини планирају се следеће намене:

- индустрија.

Подцелина 12.2.1.2. - површине око 6.30ха, обухвата простор обухвата простор северо-источно од планиране сервисне саобраћајнице. У овој целини планирају се следеће намене:

- индустрија.

Подцелина 12.2.1.3. - површине око 56.62ха, обухвата простор јужно од планиране сервисне саобраћајнице. У овој целини планирају се следеће намене:

- индустрија.

Подцелина 12.2.1.4. - површине око 7.82ха, обухвата простор источно од планиране сервисне саобраћајнице. У овој целини планирају се следеће намене:

- индустрија,
- црпна станица,
- парковске површине, уређене зелене површине и заштитно зеленило.

Подцелина 12.2.1.5. - површине око 1.27ха, обухвата простор источно од планиране сервисне саобраћајнице. У овој целини планирају се следеће намене:

- индустрија.

У целини 12.2.2. је:

Подцелина 12.2.2.1. - површине око 13.55ха, обухвата простор југо-источно од Ибарске магистрале. У овој целини планирају се следеће намене:

- парковске површине, уређене зелене површине и заштитно зеленило.
- индустрија.

Подцелина 12.2.2.2. - површине око 3.05ха, обухвата простор источно од Ибарске магистрале. У овој целини планира се сервисна саобраћајница.

Стратегија управљања отпадом („Сл. гласник РС“, бр. 29/10) представља основни документ који обезбеђује услове за рационално и одрживо управљање отпадом на нивоу Републике Србије:

- одређује основну оријентацију управљања отпадом за наредни период, у сагласности са политиком ЕУ у овој области и стратешким опредељењима Републике Србије;
- усмерава активности хармонизације законодавства у процесу приближавања законодавству ЕУ;
- идентификује одговорности за отпад и значај и улогу власничког усмеравања капитала;
- поставља циљеве управљања отпадом за краткорочни и дугорочни период;
- утврђује мере и активности за достизање постављених циљева.

Према Стратегији управљања отпадом, Град Краљево је дефинисан као Регионални центар за управљање комуналним отпадом коме припадају општине Врњачка Бања, Нови Пазар, Рашка и Тутин. Овај центар обухвата 296.761 становника и годишњу количину отпада од 57.077 t/год.

Постојећа депонија на локацији „Кулагића Ада” у алувиону Западне Мораве, према категоризацији локација депоновања отпада у Републици србији, припада класи К4 - званична депонија која не испуњава ни минимум мера заштите и као такву је неопходно у што краћем року санирати и рекултивисати.

Постројење за сепарацију рециклабилног отпада – (технолошка линија за аутоматско или мануелно раздвајање отпада), по правилу:

- поставља се поред депоније и са депонијом чини функционалну целину,
- издвојени рециклабилни отпад се третира (балира или пресује) и транспортује у постројења за рециклажу.

Трансфер станица – представља део регионалног центра где се комунални отпад истовара из возила за сакупљање отпада, прегледа уз издвајање отпада, кратко задржава, утовара у већа возила и транспортује на даљи третман на регионалну депонију. Реализација трансфер станице на територији Краљева је могућа у циљу смањења трошкова управљања отпадом, услед разврставања отпада и његовог поновног враћање у процес производње као секундарне сировине, као и због смањења количине отпада који се транспортује и одлаже на регионалној депонији.

Општи услови за реализацију трансфер станице:

- потребна израда урбанистичке и пројектне документације за изградњу трансфер станице;
- одлучивање о поступку процене утицаја на животну средину;

Критеријуми за избор локације трансфер станице:

Није дозвољено градити:

- у зонама заштите изворишта водоснабдевања,
- у заштићеним подручјима и зонама заштите заштићених подручја,
- на плавном и мочварном терену,
- на пољопривредном и водном земљишту,
- у зонама високих густина становања,
- у зонама централних функција (у непосредном окружењу школских објеката и комплекса, дечјих установа, објеката социјалне заштите, здравствених објеката и комплекса, верских објеката)
- у зонама спорта и рекреације;

Дозвољено је градити:

- у грађевинском подручју (на грађевинском земљишту);
- на грађевинском земљишту ван грађевинског подручја;
- у индустријским, радним и комуналним зонама;

Карактеристике локације трансфер станице:

- централни положај у односу транспортне руте (путање сакупљача),
- директан приступ камионским рутама и главној саобраћајници,
- на сеоском подручју (да може прихватити отпад у пречнику 20-30 км),
- величина (капацитет) локације утврђује се на основу односа постојеће и максимално пројектоване количине отпада),
- могућност проширења у простору;
- заштитна зона око локације (заштитно зеленило, природне, вештачке баријере);
- топографске карактеристике (раван или терен у благом нагибу),
- карактеристике руже ветрова;
- степен инфраструктурне опремљености;
- пејзажна уређеност – могућност партерног и пејзажног уређења;

Врсте отпада којима се рукује на трансфер станици:

Јавно предузеће за уређивање грађевинског земљишта “Краљево”

- општински отпад (отпад из домаћинства),
- баштенски (зелени) отпад,
- опасан кућни отпад,
- рециклабилни отпад,
- обавезно је посебно издвајање грађевинског отпада;

Опремање локације трансфер станице (тип трансфер станице):

- објекат,
- плато за прихватање отпада, сабијање, пребацивање у већа возила и отпремање на регионалну депонију,
- возила за сакупљање (возила сакупљача),
- претоварна-трансфер возила,
- интерне саобраћајнице,
- инфраструктура,
- партерно и пејзажно уређење,
- ограда са контролисаним улазом;

Услови на трансфер станици:

- није дозвољено дугорочно складиштење отпада на локацији,
- обавезно је брзо сакупљање/сабијање отпада,
- обавезан је брзи утовар у трансферно возило,
- трансфер возило мора напустити трансфер станицу за неколико сати,
- дозвољено је постављање контејнера за рециклабилне компоненте,
- дозвољено је одређивање простора за отпад који ће грађани доносити.

Центар за одвојено сакупљање рециклабилног отпада - место одређено градском одлуком на које грађани доносе материјал погодан за рециклажу, кабастни отпад (намештај, бела техника), баштенски отпад. У зависности од броја становника који гравитира изабраној локацији, врста генерисаних отпада, са дефинисаном организацијом и потребном опремом, дозвољено је:

- формирање сортирних станица (сабирне, сакупљачке станице), за неопасан рециклабилан отпад, према прописаним критеријумима, условима животне средине и Локалном плану управљања отпадом;

- формирање центра за рециклажу грађевинског отпада, према прописаним критеријумима, условима животне средине и Локалном плану управљања отпадом ;
- формирање рециклажних дворишта у складу са прописаним критеријумима, условима животне средине и Локалном плану управљања отпадом;
- формирање рециклажних острва, у складу са прописаним критеријумима и условима животне средине и Локалном плану управљања отпадом;
- Управљање опасним отпадом - до реализације националног постројења за физичко-хемијски третман опасног отпада и регионалног складишта опасног отпада, управљање опасним отпадом вршиће се у складу са важећим Законом и подзаконским актима.

Сабирни центар (центри за сакупљање опасног отпада из домаћинстава: отпадна уља, отпад електричних и електронских апарата и уређаја, истрошене батерије) могу бити уз локације центара за сакупљање рециклабилног отпада.

Опште мере управљања отпадом

Надлежни орган града Краљева:

- донео је Локални план управљања отпадом, обезбеђује услове и стара се о његовом спровођењу;
- уређује, обезбеђује, организује и спроводи управљање комуналним, односно инертним и неопасним отпадом на својој територији;
- уређује поступак наплате услуга у области управљања комуналним, односно инертним и неопасним отпадом;
- издаје дозволе, одобрења и друге акте у складу са Законом,
- води евиденцију и податке доставља ресорном Министарству;
- врши надзор и контролу примене мера поступања са отпадом у складу са законом.

За обављање делатности управљања отпадом прибављају се дозволе и то: дозвола за транспорт, складиштење и третман отпада и за одлагање отпада. За обављање више делатности једног оператера може се издати интегрална дозвола.

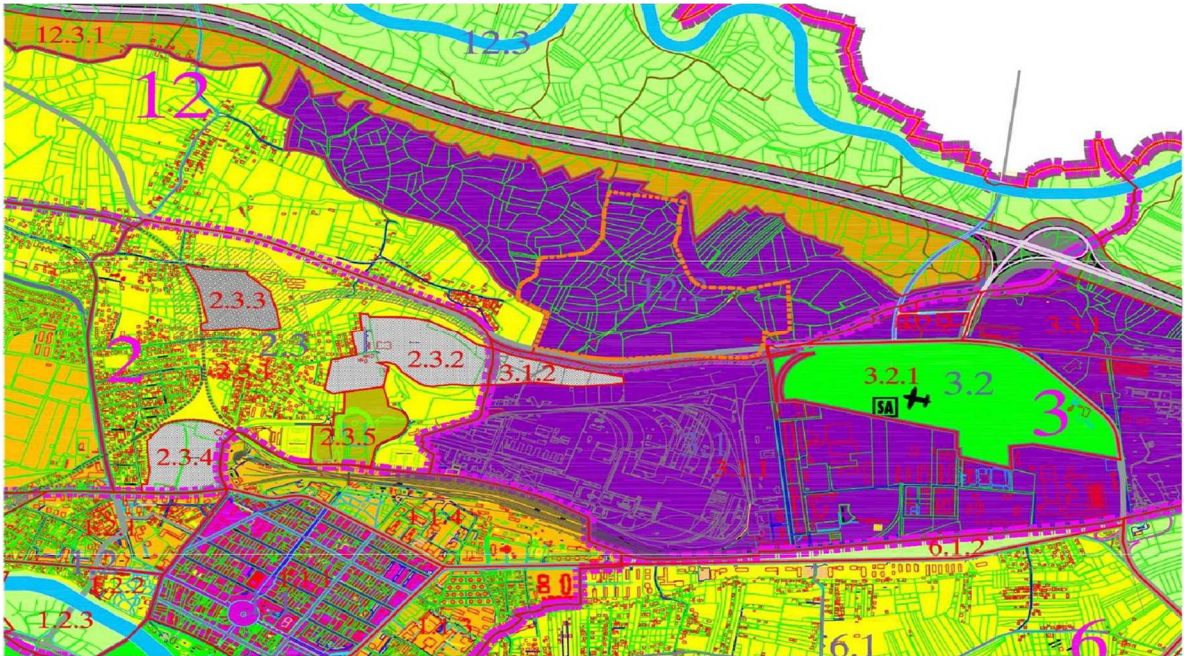
Управљање амбалажним отпадом:

Опште мере за управљање амбалажним отпадом - управљање амбалажом и амбалажним отпадом се спроводи у складу са:

Јавно предузеће за уређивање грађевинског земљишта “Краљево”



- условима заштите животне средине које амбалажа мора да испуњава за стављање у промет,
- условима за управљање амбалажом и амбалажним отпадом,
- обавезом извештавања о амбалажи и амбалажном отпаду.



## **Прилог 2. Граница обухвата "Плана" у односу на ГУП КРАЉЕВО 2020**

### **2.2.5 ИЗМЕНА ПЛАНА ГЕНЕРАЛНЕ РЕГУЛАЦИЈЕ „КУЛАГИЋА АДА – АДРАНИ**

Измена Плана се односи на простор урбанистичке целине 12.2.2. која се састоји из две поцелине 12.2.2.1. и 12.2.2.2. Карактеристичан положај дела подцелине 12.2.2.2. између планиране саобраћајнице (12.2.2.1.) и регулисаног речног тока и приватно власништво определио је карактер наведеног земљишта, при чему би пројектом рекултивације, овај простор био намењен за заштитно и слободно зеленило у складу са техничким прописима заштите за ову врсту објеката.

Подручје Измене Плана генералне регулације „Кулагића ада - Адрани” је у саставу грађевинског реона Генералним урбанистичким плана Краљева до 2020. и садржи изграђено (постојећа депонија) и неизграђено грађевинско земљиште (зеленило), укупне површине од око 18.46ха.

Јавно предузеће за уређивање грађевинског земљишта “Краљево”

Изменом плана повећава се површина за јавне намене за потребе постојеће депоније за површину од око 3.42ha. Овај простор ће бити технолошки компатибилан са постојећом депонијом, а на делу проширења постоји могућност изградње трансфер станице за потребе регионалне депоније.

- Индустрија
- метална, електро индустрија, индустрија неметала и остале индустрије са средњом густином запослених, трансфер станица за потребе регионалног управљања отпадом;
- бруто изграђена површина по радном месту 16м<sup>2</sup>;
- површина слободног простора по радном месту 15м<sup>2</sup>;
- површина заједничких функција по радном месту 2м<sup>2</sup>;
- површина заштитног зеленила по радном месту мин 15м<sup>2</sup>;
- потребно је обезбедити: 1 паркинг место на 200м<sup>2</sup> корисног простора.

Урбанистички показатељи:

- минимална величина парцеле је износи: 2000м<sup>2</sup>;
- индекс изграђености грађевинске парцеле је: 0,2 до 0,5;
- у зависности од намене, максимална дозвољена спратност објеката на парцели је:
  - - пословни: П+1+Пк;
  - - производни: П+1 евентуално и више ако то захтева технолошки процес производње;
  - - складишни: П (приземље), евентуално П+1 (приземље и спрат);
  - - помоћни објекат: П.
- висина објеката утврђује се локацијском дозволом, а у складу са технолошким захтевима.
- на истој грађевинској парцели, а у оквиру дозвољеног индекса заузетости парцеле, дозвољена је изградња помоћних објеката (гараже, оставе, надстрешнице за возила-робу, типске трансформаторске станице, ограде, бунари и сл.) до предвиђених коефицијената;
- најмања ширина уличног фронта је 20,0m;
- није дозвољена изградња стамбених објеката;

- грађевинска линија у односу на регулациону, уз саобраћајницу - други градски прстен, требало би да буде одмакнута минимално 20m, а за остале саобраћајнице у оквиру зоне минимално 10m;
- интерне саобраћајнице унутар зоне потребно је димензионисати према меродавном возилу, а трасе прилагодити условима пожарне заштите и технолошком процесу;
- грађевинска линија од границе суседне парцеле мора бити тако постављена да буду задовољени услови противпожарне заштите;
- размак између објеката на две суседне парцеле треба да буде минимално две трећине висине вишег објекта;
- на свакој грађевинској парцели мора се обезбедити минимално 30% зелених површина. Избор биљних врста ускладити са станишним условима и водити рачуна о њиховој отпорности према диму и штетним гасовима. Овај зелени тампон умањио би буку и задржао издувне гасове и прашину. Зеленилом треба да се обезбеди изолација административних објеката од производних (складишних) објеката, изолација пешачких токова, као и заштита паркинг простора од утицаја сунца. Уз ободне ивице парцела формирати зелене површине које ће имати функцију унутрашње саобраћајнице;
- одводњавање са грађевинске парцеле се изводи слободним падом према риголама, односно према улици код регулисане канализације, односно јарковима, са најмањим падом од 1,5%. Површинске воде са једне грађевинске парцеле не могу се усмеравати према другој парцели. Насипање терена не сме угрозити објекте на суседним парцелама, а одвођење површинских вода мора бити контролисано;
- грађевинске парцеле се морају ограђивати (уколико није забрањено неким посебним законом и прописом). Висина ограде радног комплекса не може бити виша од 2,2m. Ограда на регулационој линији мора бити транспарентна односно комбинација зидане и транспарентне ограде. Транспарентна ограда се поставља на подзид висине максимално 0,2m, а код комбинације зидани део ограде не може бити виши од 0,9m. Бочни и задњи део ограде може да се ограђује транспарентном оградом, комбинацијом зидане и транспарентне ограде и зиданом оградом максималне висине до 2,2m. Ограда, стубови ограде и капије морају бити на грађевинској парцели која се ограђује. Дозвољено је преграђивање функционалних целина у оквиру грађевинске парцеле уз

услов да висина те оgrade не може бити већа од висине спољне оgrade и да је обезбеђена проточност саобраћаја.

- Комуналне површине и објекти

У границама плана налази се постојећа депонија, пумпна станица и главна мерно - регулациона станица на кп. број 4526/2 КО Грдица.

Постојећа депонија је предвиђена за рекултивацију и затварање. Објекат депоније ће бити претворен у парк посебне намене (заштитно зеленило).

Станица за препумпавање ЈКП Водовод се задржава на постојећој локацији.

Главна мерно - регулациона станица је предвиђена за проширење у складу са условима надлежног предузећа. Локација ће се детаљно разрадити кроз израду Плана детаљне регулације.

Ове просторе би требало одржавати и уређивати према условима надлежних јавних предузећа и у складу са Законом.

- Водопривреда

У обухвату плана најзначајнији природни водотокови су река Западна Морава, Мусина река и поток - канал Чађавац - Моравац.

Цела територија коју обухвата План припада сливу Западне Мораве, водном подручју Мораве. Скоро цела територија површине обухвата Плана се налази у приобаљу ове реке и у плавној је зони стогодишње воде. На овом подручју постоје мањи сеоски водоводи и неутврђен број индивидуалних каптажа, са и без водних аката.

Најугроженији део у смислу плављења је приобаље Западне Мораве, где постоје утврђене границе плавне зоне за стогодишње и петстогодишње воде и оне су дате у Генералном пројекту уређења Западне Мораве (Институт Јарослав Черни, Београд, 2008.године).

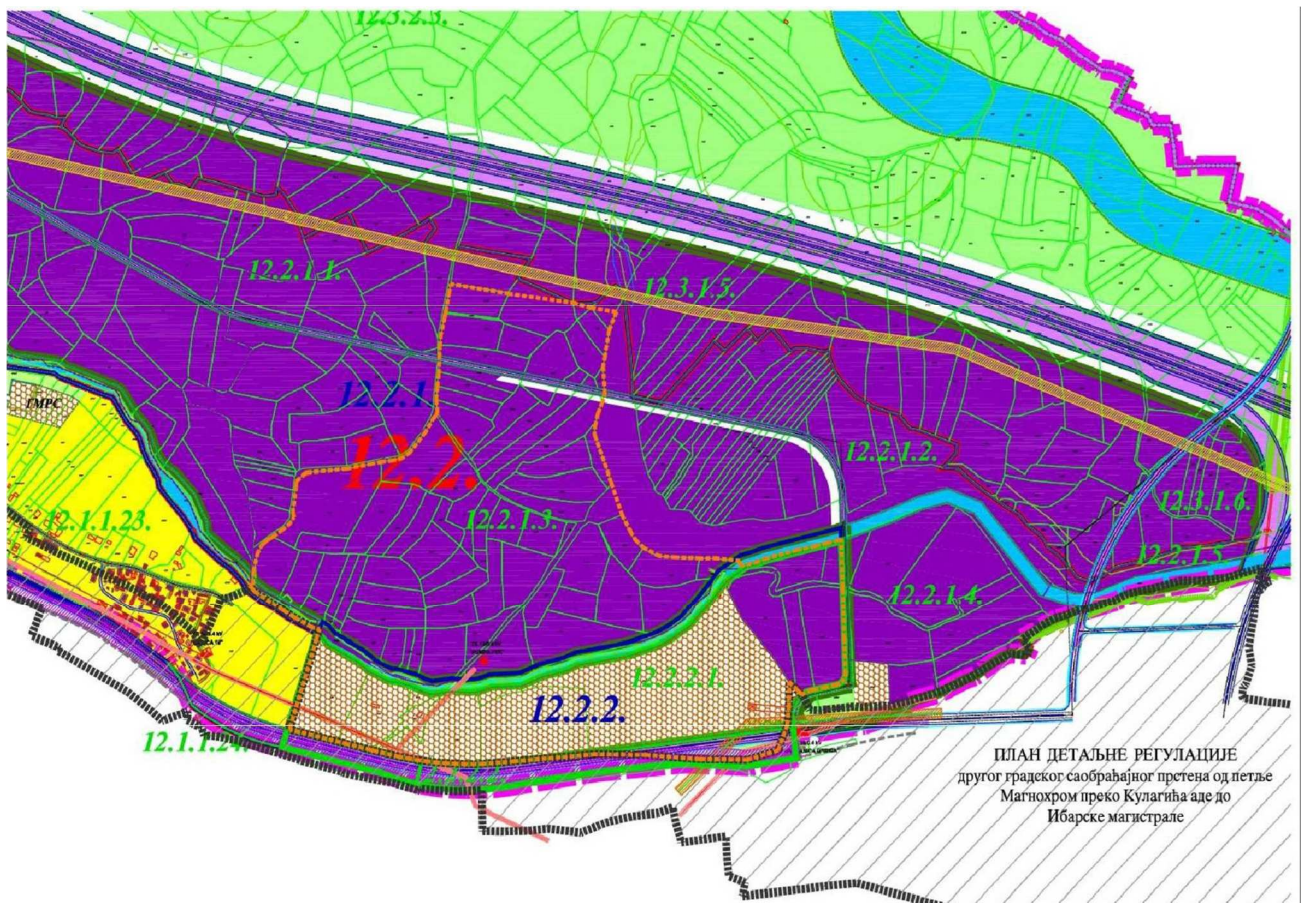
Мусина река је регулисана у подручју обухвата Плана и на њој постоје изграђени обострани насипи који се налазе у програму редовног одржавања.

У обухвату Плана налази се поток (канал) Чађавац - Моравац као нерегулисани водоток на коме су извођени радови у току 2007.године у смислу прочишћења корита ради повећања пропусне моћи.

Дуж обале водотока обезбеђен је неизграђен простор, односно саобраћајница за приступ грађевинским машинама приликом спровођења одбране од поплава и извођења грађевинских регулационих и других радова.

Није дозвољена градња нових објеката у оквиру ове намене.

На катастарским парцелама чији је корисник ЈВП „Србијаводе” није дозвољена било каква градња.



**Прилог 3. Граница обухвата "Плана" у односу на План генералне регулације „КУЛАГИЋА АДА – АДРАНИ" и Измену плана генералне регулације „КУЛАГИЋА АДА - АДРАНИ",**

## 2.3 ОПИС ПОСТОЈЕЋЕГ СТАЊА, НАЧИНА КОРИШЋЕЊА ПРОСТОРА И ОСНОВНИХ ОГРАНИЧЕЊА

Предметно подручје заузима северни део грађевинског подручја града Краљева.

Локација је смештена на простору који је ограничен десном обалом средњег тока Западне Мораве и инфраструктурним коридором Е-761, деоница Појате - Прељина са северне стране и делом планираног другог градског саобраћајног прстена са јужне стране.

Анализом постојећег стања утврђено је да највећу површину територије Плана, односно северни део локације на коме је предвиђена изградња центра за управљање отпадом, заузима неизграђено - пољопривредно земљиште, углавном у приватном власништву.

Јужни део представља градска депонија у Краљеву, која на локацији ”Кулагића Ада”, егзистира као несанитарна депонија комуналног отпада од 1971. године. Простор постојеће депоније обухвата површину од око 7 хектара и капацитет овог објекта је готово попуњен. Постојећа градска депонија је формирана у алувијону реке Западна Морава, да би се касније проширила и формирала на тераси северне стране Грдичке косе. Отпад се одлаже на два начина: површински на простору алувијона и у ископаним касетама – рововима на терену терасе.

Основне мере за правилно одлагање отпада се не примењују на локацији, а потребно је да депонија буде у функцији до почетка рада новог центра за управљање комуналним отпадом на суседној локацији.

Ове две целине дели корито водотока повремениог карактера То је поток (канал) „Моравац“, нерегулисани водоток на коме су извођени радови у току 2007. године ради прочишћења корита због повећања пропусне моћи. Он се на истоку улива у природни реципијент, корито постојећег тока Западне Мораве. Скоро цела територија површине обухвата Плана се налази у приобаљу ове реке и у плавној је зони стогодишње воде.

- Геолошке карактеристике локације

Ова локација се налази на десној обали реке Западна Морава, поред и низводно од постојеће депоније, на првој терасној заравни и надморској висини од 189 m.

Терен је у благом паду од запада према истоку, у правцу тока Западне Мораве.

Јавно предузеће за уређивање грађевинског земљишта “Краљево”

На долинској страни реке З.Мораве формирана су три терасна нивоа (морфолошке терасне заравни). Код свих терасних нивоа констатовани су идентични профили. Дна одсека терасе су редовно изграђена од шљункова и пескова преко којих леже лесолике глине. Гранулометријске анализе (прашката фракција испод 50%), текстурне карактеристике, проценат калцијумкарбоната и начин појављивања потврђују да су на терену заступљене лесолике глине и нетипични лесови, па је због тога сматрано да ове стене нису еолског порекла. Дебљина речне терасе је од 8 до 12 метара. Слој лесолике глине је од 3 до 6 метара, а испод су пескови и шљункови.

Геолошки састав терена у највећој мери одређен је седиментима који су гранулометријски неравномерни, променљиви и угрожени плављењем и дејством површинских и подземних вода. Квартарни седименти, нарочито шљункови, понашају се као значајни колектори подземних вода. У терасним шљунковима формирају се богате збијене издани слабог субартерског карактера.

Сеизмичност подручја са становишта безбедности грађења и експлоатације објеката, представља значајно питање, имајући у виду да је подручје града Краљево сврстано међу сеизмички угрожена подручја.

- **Инфраструктура**

Земљиште у обухвату Плана је делимично инфраструктурно опремљено.

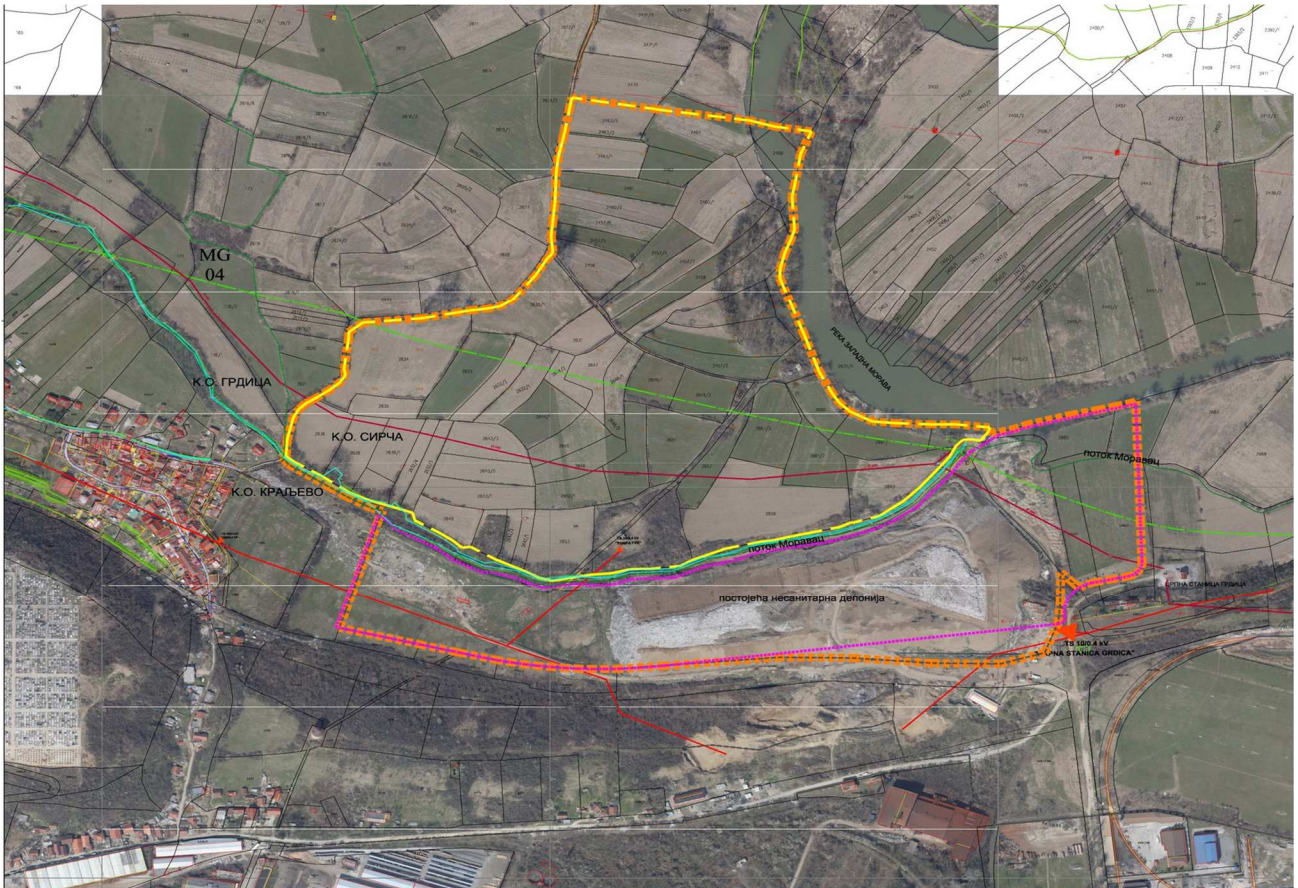
На делу предметног подручја постоји изграђен систем фекалне канализационе мреже као и примарни гасовод

Дијагонално локацију пресеца траса постојећег транспортног гасовода од челичних цеви МОР 50bar, RG 08-02/1, а кроз локацију пролази и цевовод главног колектора отпадних вода.

На локацији је делимично изграђена електроенергетска мрежа и северно од предметног простора пролази траса 110kV. Далековод. У јужном делу обухваћеног подручја предвиђеног за изградњу Центра за управљање отпадом, налази се трафо – станица за потребе Фабрике вагона Краљево - ТС 10/04 kV.

Подлоге за израду плана обезбеђују поузданост израде елабората за рани јавни увид. Осим катастарских подлога, скенираних и геореференцираних у потребној

размери, у дигиталном облику, преузетих од РГЗ-Служба за катастар непокретности Краљево, користи се и сателитски снимак и дигитални орто фото снимак подручја.



#### Прилог 4. Граница обухвата "Плана" са постојећом наменом

- Основна ограничења

Средином предметне локације пролази постојећи регионални гасовод РГ-04 , са обостраним заштитним појасом од по 30 m.

На подручју обухвата Плана не постоје евидетирана и означена културна добра. Не постоје индиције да можда на подручју Плана постоје подземни копови из прошлих времена. Ако се у току извођења грађевинских и других радова наиђе на археолошка налазишта или археолошке предмете, извођач радова је дужан да одмах, без одлагања прекине радове и о томе обавести надлежни завод за заштиту споменика културе и да предузме мере да се налаз не уништи и не оштети као и да се сачува на месту и у

Јавно предузеће за уређивање грађевинског земљишта “Краљево”



положају у коме је откривен. У случају проналаска истих све земљане радове који се буду обављали на тим просторима треба да прати археолошки надзор у складу са важећим прописима.

#### 2.4 ОПШТИ ЦИЉЕВИ ИЗРАДЕ ПЛАНА

Основни циљ израде Плана је стварање одрживог, функционалног, флексибилног и савременог система управљања отпадом, на основу међудржавног Уговора о економско-техничкој сарадњи Републике Србије и Републике Кине и Комерцијалног уговора о пројектовању и извођењу радова на изградњи инфраструктуре за одлагање чврстог комуналног отпада у Републици Србији.

#### **Општи циљеви израде плана:**

- урбанистичко уређење планског обухвата;
- дефинисање простора за јавне намене;
- усмеравање просторне организације комплекса и веза са окружењем;
- усклађено решење путне и комуникацијске мреже;
- утврђивање начина спровођења плана;
- обезбеђење услова за уређење и фазну изградњу;
- ефикасност и рационализација изградње и коришћења земљишта;
- заштита и унапређење квалитета животне средине и
- стицање услова за добијање локацијских услова и грађевинске дозволе.
- 

#### 2.5 ПЛАНИРАНА ПРЕТЕЖНА НАМЕНА ПОВРШИНА, КОНЦЕПЦИЈА УРЕЂЕЊА ПРОСТОРА, ПРЕДЛОГ ОСНОВНИХ УРБАНИСТИЧКИХ ПАРАМЕТАРА И ПРОЦЕНА ПЛАНИРАНЕ БРУТО РАЗВИЈЕНЕ ГРАЂЕВИНСКЕ ПОВРШИНЕ

#### **Планирана претежна намена површина**

Претежна намена земљишта у предметном "Плану" одређена је планом вишег реда-Генералним планом Краљево 2020 (Сл.лист града краљева 13/2013), према коме се локација планираног центра налази у урбанистичкој зони 12.2, где је претежна

намена “индустрија”, допунска намена “комунални објекти”, а пратећа “заштитно зеленило”. Овим планом се наводи да постојећа градска депонија има ограничени капацитет и када је у питању њена експлоатација неходна је рекултивација земљишта.



## Прилог 5. Граница обухвата "Плана" са планираном претежном наменом

### Концепција уређења простора

Пројекат изградње Центра за управљање комуналним отпадом резултат је потреба и вишегодишњих планирања града Краљево и заинтересованих јединица локалне самоуправе у околини Краљево за стварањем савременог система управљања отпадом.

Јавно предузеће за уређивање грађевинског земљишта “Краљево”

План обухвата изградњу Центра за управљање комуналним отпадом, на локацији Кулагића ада. Кроз локацију пролази поток Моравац (који треба регулисати и заштитити), са источне стране коритом реке Западна Морава (измештање постојећег речног корита Западна Морава је предвиђено и планом изградње ауто пута Прељина – Појате/ Моравски коридор), а са севера се граничи са Коридором ауто пута Е761.

У функционалном смислу овај Центар укључује, пријем, селекцију, привремено складиштење одређених токова отпада који се неће третирати на овој локацији, комплетан механичко биолошки третман отпада и одлагање остатка у санитарне касете. Комплекс је ограђен оградом са контролом излаза и улаза.

• Планирана површина центра за управљање комуналним отпадом, подељена је на десет функционалних зона, са пратећом инфраструктуром које обухватају следеће садржаје:

1. Пријемно – административна зона/зона која обухвата активности које се одвијају на улазу и излазу из Комплекса.

- портирница
- колска вага са кућицом за оператера
- административна зграда са паркингом
- систем за аутоматско прање точкова и пода возила

2. Радно оперативна зона

- бензинска пумпа
- паркинг за камионе
- радионица са гаражом

3. Зона хидротехничких објеката за снабдевање водом/објекти који врше снабдевање комплекса водом

- санитарном,
- техничком водом и
- водом за потребе хидрантске мреже. (резервоар за складиштење воде, пумпне станице).

4. Зона за третман отпада/третман комуналног отпада механичким и биолошким поступцима

- хала за секундарну сепарацију
- 2 платоа
- 5. Зона депоновања отпада/зона за одлагање преосталог, неселектованог отпада.
  - 1 касета
- 6. Зона за прикупљање и третман депонијског гаса
  - предвиђена је изградња платоа, на којима ће бити смештена опрема за предтретман и спаљивање депонијског гаса
- 7. Зона за прикупљање и третман процедурних вода
  - компензациони базен
  - аерациона и таложна лагуна
  - плато за постројење за пречишћавање процедурних вода реверзном осмозом
- 8. Зона простора за будуће/остале садржаје
  - плато за одлагање и третман грађевинског отпада
- 9. Зона заштитног зеленила
  - зелени појас
- 10. Зона санације и рекултивације несанитарне депоније

- Саобраћајна инфраструктура

У предметно подручје ЦУО улази се преко приступне саобраћајнице постојеће депоније, која полази од планиране кружне раскрснице - саобраћајног прикључка другог градског саобраћајног прстена на деоници од петље „Магнохром“ преко Кулагића аде до Ибарске магистрале (координата осовинске тачке кружне раскрснице 27. X=7477288.15 Y=4843337.88) Кружна раскрсница омогућава проходност тешких теретних возила као меродавних за потребе ЦУО. Димензионисање коловозне конструкције је пројектовано за тешко еквивалентно саобраћајно оптерећење.

- Функционални ранг саобраћајница и њихови елементи регулације

У функционалном смислу све унутрашње саобраћајнице комплекса деле се на:

- приступну саобраћајницу,
- примарне,
- секундарне и
- сервисне саобраћајнице

Јавно предузеће за уређивање грађевинског земљишта “Краљево”

Примарне саобраћајнице, које повезују улазну зону и простор са колском вагом са свим објектима (санитарна депонија, МРФ; МБТ и компостилиште, ПППВ), пројектоване су са ширином коловоза од 6.50м. Коловозна конструкција свих примарних саобраћајница је асфалтна.

Секундарне саобраћајнице, које су такође са асфалтним застором, имају ширину коловоза од 5.50м, и служе за приступ паркинзима за путничка возила.

Сервисне саобраћајнице имају сврху да омогуће одржавање и инспекцију инсталација и објеката примарно око санитарне депоније. Предвиђена ширина коловоза сервисних саобраћајница је 5,0 м, а конструкција саобраћајнице је од туцаника

- Паркирање

У зонама где је то потребно (Административна зграда и Зграда за раднике), планиран је паркинг за путничка возила.

Паркирање на коловозу саобраћајница на простору плана није дозвољено.

Техничка документација за санацију и рекултивацију несанитарне депоније у Краљеву обухвата дефинисање свих неопходних мера и поступака за оптимално уређење простора и затварање депоније у временском периоду након почетка рада новог регионалног центра за управљање отпадом на истој локацији. Предвиђено је уређење површина депоније, формирање стабилних косина депонијске масе и утврђивање граница депоније уважавајући изведено стање санитарне депоније.

Техничка документација предвиђа санацију и затварање депоније, у временском периоду довољном за транзицију са постојеће депоније у центар за управљање комуналним отпадом.

Након завршетка одлагања, површина постојеће депоније се затвара и прекрива финалним прекривним заптивним слојем. Затворене површине депоније у коначном облику формирају се као травњак, обрадом површина и садњом смеше трава.

Концепција решења санације мора бити базирана на спровођењу мера које обезбеђују заштиту животне средине и здравље становништва.

- Предлог основних урбанистичких параметара и процена планиране бруто развијене грађевинске површине

### Урбанистички параметри:

Индекс заузетости и изграђености се одређују према намени и технолошким потребама, односно:

- индекс заузетости: мах 80%,
- индекс изграђености: мах 2.4.
- висинска регулација се прилагођава делатности, а максимална спратност објекта је П+2. Висина објеката није дефинисана, јер ће зависити од специфичних технолошких процеса. Дозвољена је изградња подземних етажа уколико нема сметњи геомеханичке или хидротехничке природе. Максимална спратност објеката П+2 се односи на објекте намењене административној управи (пословање) али је у зависности од потреба и технологије ову спратност могуће применити и на осталим објектима у Комплексу.
- кота приземља планираних објеката утврђује се у односу на коту нивелете јавног или приступног пута, односно према нултој коти објекта.

Основни урбанистички параметри ће бити дефинисани у току израде нацрта Плана.



### Прилог 6. Приказ функционалних зона

Јавно предузеће за уређивање грађевинског земљишта “Краљево”

## 2.6 ОЧЕКИВАНИ ЕФЕКТИ ПЛАНИРАЊА У ПОГЛЕДУ УНАПРЕЂЕЊА НАЧИНА КОРИШЋЕЊА ПРОСТОРА

Израда и спровођење урбанистичког плана, чијој изради се приступа, представља чин одговорног и доброг управљања, трасирање остваривог развоја локалне заједнице. Проблеми који спречавају несметано функционисање простора биће евидентирани и биће предложена решења за њихово отклањање. План ће подржати све садржаје који живот чине бољим и савременијим. "План" треба да донесе даљу разраду простора, квалитетне визуре и силуете насеља кроз реализацију планираних намена. Простор треба да обезбеди квалитетну трансформацију непосредног окружења.

Организација простора ће, између осталог, бити заснована на резултатима детаљне анализе простора кроз идентификацију постојеће градске структуре. Предметна локација је са погодном топографијом. Правилним планирањем грађевинског земљишта у складу са одређеном претежном наменом простор ће постати функционалнији за коришћење

Очекивани ефекти планирања, тј. израде плана су:

- стварање услова за изградњу објеката, у складу са стварним просторним могућностима третираног подручја,
- обезбеђење саобраћајне доступности пословним садржајима, уз могућност фазне изградње,
- адекватно инфраструктурно опремање предметног простора, уз могућност фазне изградње олакшавање и убрзавање процеса реализације планираних садржаја,- минималне интервенције у простору у смислу деградације предметног подручја.

### **3. ГРАФИЧКИ ДЕО МАТЕРИЈАЛА**

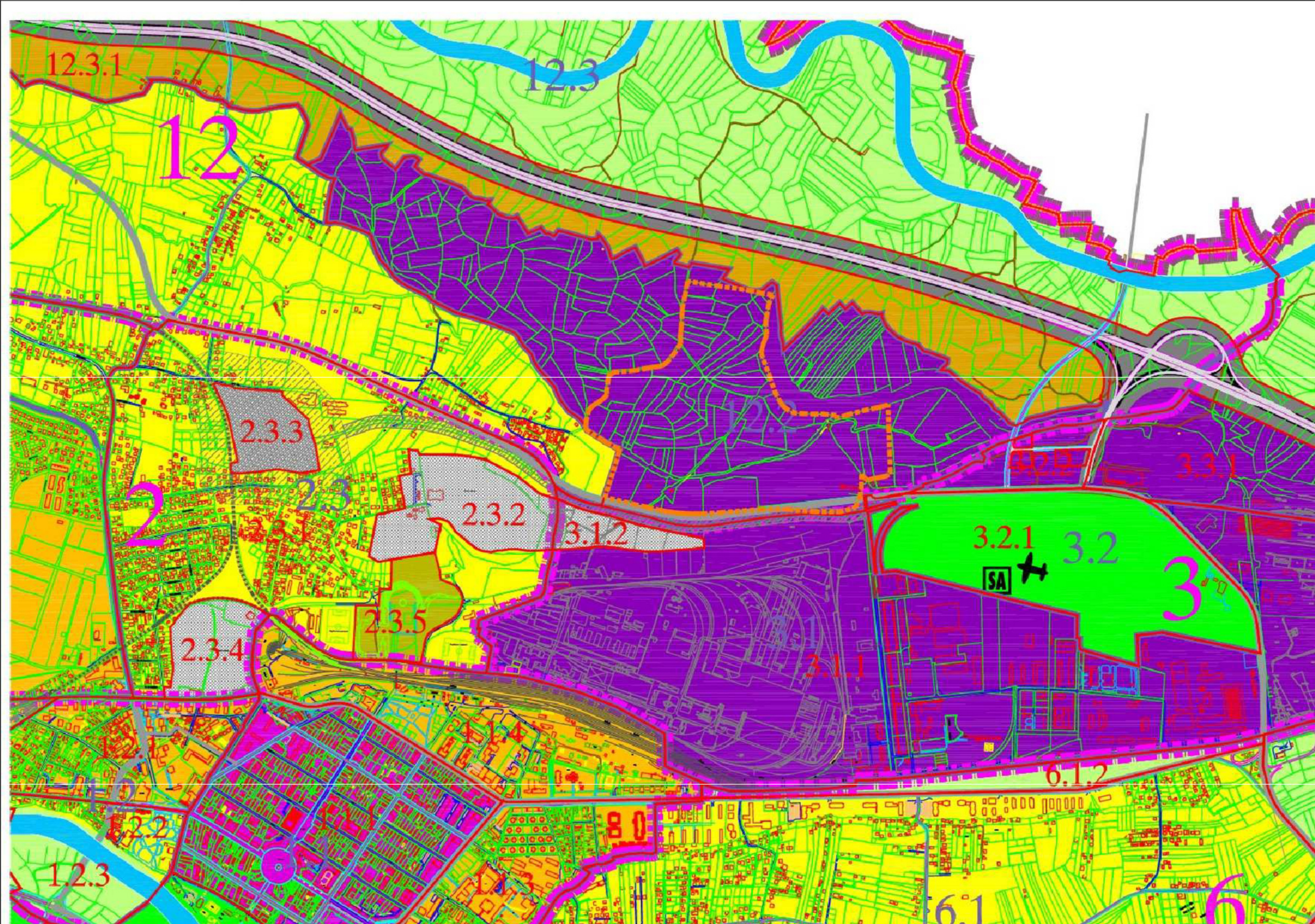
Графички део материјала за Рани јавни увид "Плана" састоји се из Извода из планова вишег реда и приказа границе обухвата плана са планираном претежном наменом површина и поделом на функционалне целине.

О Б Р А Д И О

-----  
Терзић Предраг, дипл.инж.арх.

## **2.ГРАФИЧКИ ПРИКАЗ**





- ГРАНИЦА ГУП-а
- ГРАНИЦА ПЛАНА ГЕНЕРАЛНЕ РЕГУЛАЦИЈЕ
- ГРАНИЦА ГРАЂЕВИНСКОГ ПОДРУЧЈА
- ГРАНИЦА УРБАНИСТИЧКЕ ЗОНЕ
- ГРАНИЦА УРБАНИСТИЧКЕ ЦЕЛИНЕ
- 5      ОЗНАКА ПЛАНА ГЕНЕРАЛНЕ РЕГУЛАЦИЈЕ
- 5.3      ОЗНАКА УРБАНИСТИЧКЕ ЗОНЕ
- 5.3.1      ОЗНАКА УРБАНИСТИЧКЕ ЦЕЛИНЕ

## ПЛАН ДЕТАЉНЕ РЕГУЛАЦИЈЕ "ЦЕНТАР ЗА УПРАВЉАЊЕ КОМУНАЛНИМ ОТПАДОМ"

### РАНИ ЈАВНИ УВИД

ИЗВОД ИЗ ГЕНЕРАЛНОГ УРБАНИСТИЧКОГ  
ПЛАНА "КРАЉЕВО 2020"  
(Службени лист града Краљево 13/2013 и 24/2013)

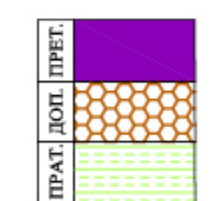
-ПРЕТЕЖНЕ, ДОПУНСКЕ И ПРАТЕЋЕ НАМЕНЕ ПОВРШИНА-  
R 1/10000

ЛЕГЕНДА:

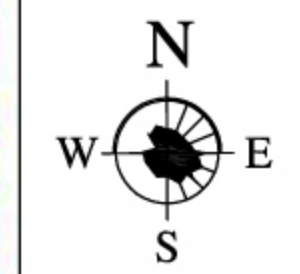
граница ПДР "Центар за управљање комуналним отпадом"

- ПРЕТЕЖНА НАМЕНА
- ИНДУСТРИЈА
- ДОПУНСКА НАМЕНА
- ЈАВНЕ И КОМУНАЛНЕ ФУНКЦИЈЕ
- КОМУНАЛНИ ОБЈЕКТИ (ГРОБЉЕ,  
СТОЧНА ПИЈАЦА, ДЕПОНИЈА)
- ПРАТЕЋА НАМЕНА
- ЈАВНЕ И КОМУНАЛНЕ ФУНКЦИЈЕ
- ЗАШТИТНО ЗЕЛЕНИЛО

12.2



ружа ветрова

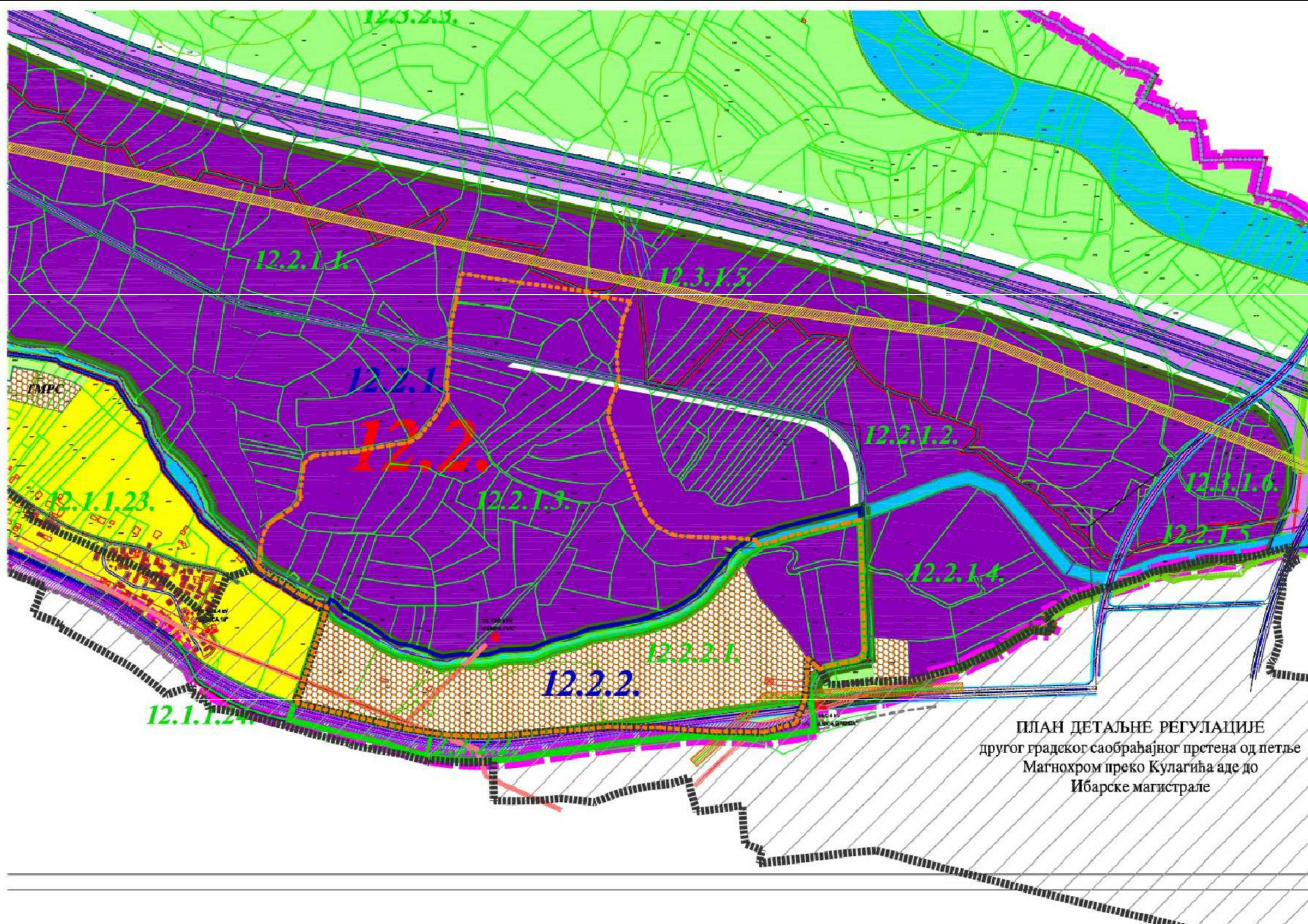


ДЕЦЕМБАР 2023

ЈП ЗА УРЕЂИВАЊЕ ГРАЂЕВИНСКОГ ЗЕМЉИШТА  
"КРАЉЕВО"

руководилац израде      Предраг Терзић, дипл.инж.арх.

сарадници



- граница измене Плана генералне регулације за подцелине 12.2.2.1 и 12.2.2.2 P=18.46ha
- граница катастарске општине
- граница урбанистичке целине
- 12.1.1. број урбанистичке целине
- граница урбанистичке подцелине
- 12.1.1.1. број урбанистичке подцелине
- регулациона линија

## ПЛАН ДЕТАЉНЕ РЕГУЛАЦИЈЕ "ЦЕНТАР ЗА УПРАВЉАЊЕ КОМУНАЛНИМ ОТПАДОМ"

### РАНИ ЈАВНИ УВИД

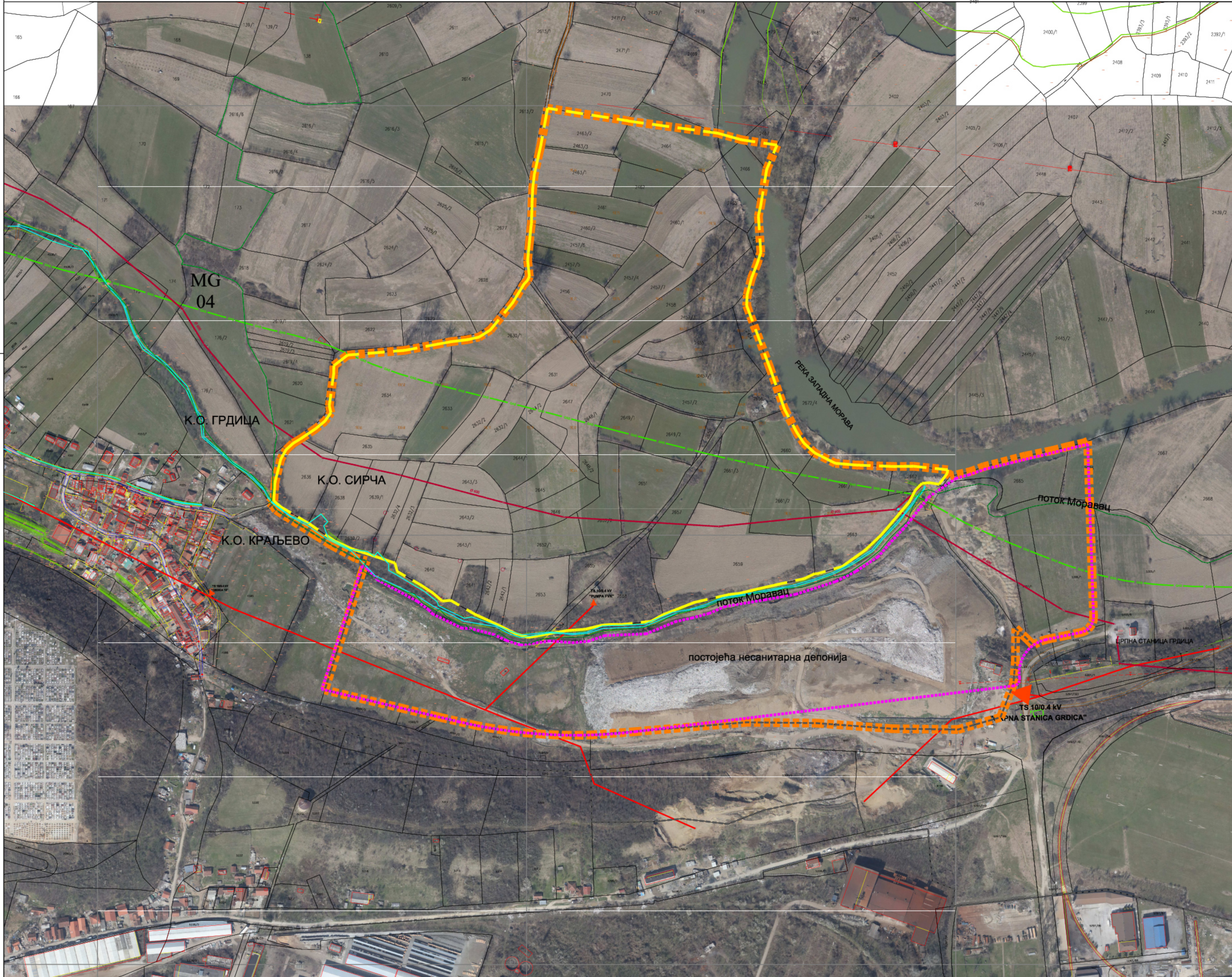
ИЗВОД ИЗ ПЛАНА  
ГЕНЕРАЛНЕ РЕГУЛАЦИЈЕ КУЛАГИЋА АДА АДРАНИ  
(Службени лист града Краљева 13/2013 и 24/2013)  
И ИЗМЕНЕ ПЛАНА ГЕНЕРАЛНЕ РЕГУЛАЦИЈЕ  
КУЛАГИЋА АДА-АДРАНИ  
(Службени лист града Краљева 30/2014 и 33/2014)  
-ПЛАНИРАНА НАМЕНА ПОВРШИНА И ПОДЕЛА ПРОСТОРА  
НА ПОСЕБНЕ ЗОНЕ И ЦЕЛИНЕ-

R 1/5000

- ЛЕГЕНДА:
- граница ПДР "Центар за управљање комуналним отпадом"
  - граница Плана детаљне регулације другог саобраћајног прстена од петље Магнохром преко Кулагића аде до Ибарске магистрале (Сл.лист града Краљева 41/2020 и 45/2020)
  - ИНДУСТРИЈА
  - КОМУНАЛНЕ ПОВРШИНЕ(ДЕПОНИЈА), ПАРК СПЕЦИЈАЛНЕ НАМЕНЕ
  - ЗАШТИТНО ЗЕЛЕНИЛО
  - РЕКА ЗАПАДНА МОРАВА, ОСТАЛЕ РЕГУЛАЦИЈЕ

ПЛАН ДЕТАЉНЕ РЕГУЛАЦИЈЕ  
другог градеког саобраћајног прстена од петље  
Магнохром преко Кулагића аде до  
Ибарске магистрале

ружа ветрова  ДЕЦЕМБАР 2023	ЈП ЗА УРЕЂИВАЊЕ ГРАЂЕВИНСКОГ ЗЕМЉИШТА "КРАЉЕВО"		2	
	руководилац израде	Предраг Терзић, дипл.инж.арх.		
	сарадници			



- граница Плана детаљне регулације према Одлуци о одређивању локације за Регионални центар за управљање комуналним отпадом, бр.011-291/2021-I од 17.09.2021.год.
- граница Плана детаљне регулације другог саобраћајног прстена од петље Магнохром преко Кулагића аде до Ибарске магистрале (Сл.лист града Краљева 41/2020 и 45/2020)
- граница измене Плана генералне регулације Кулагића аде Адрани( Сл.лист града Краљева 30/2014 и 33/2014)
- граница катастарске општине

## ПЛАН ДЕТАЉНЕ РЕГУЛАЦИЈЕ "ЦЕНТАР ЗА УПРАВЉАЊЕ КОМУНАЛНИМ ОТПАДОМ"

### РАНИ ЈАВНИ УВИД

КАТАСТАРСКА ПОДЛОГА  
СА ОРТО-ФОТО СНИМКОМ

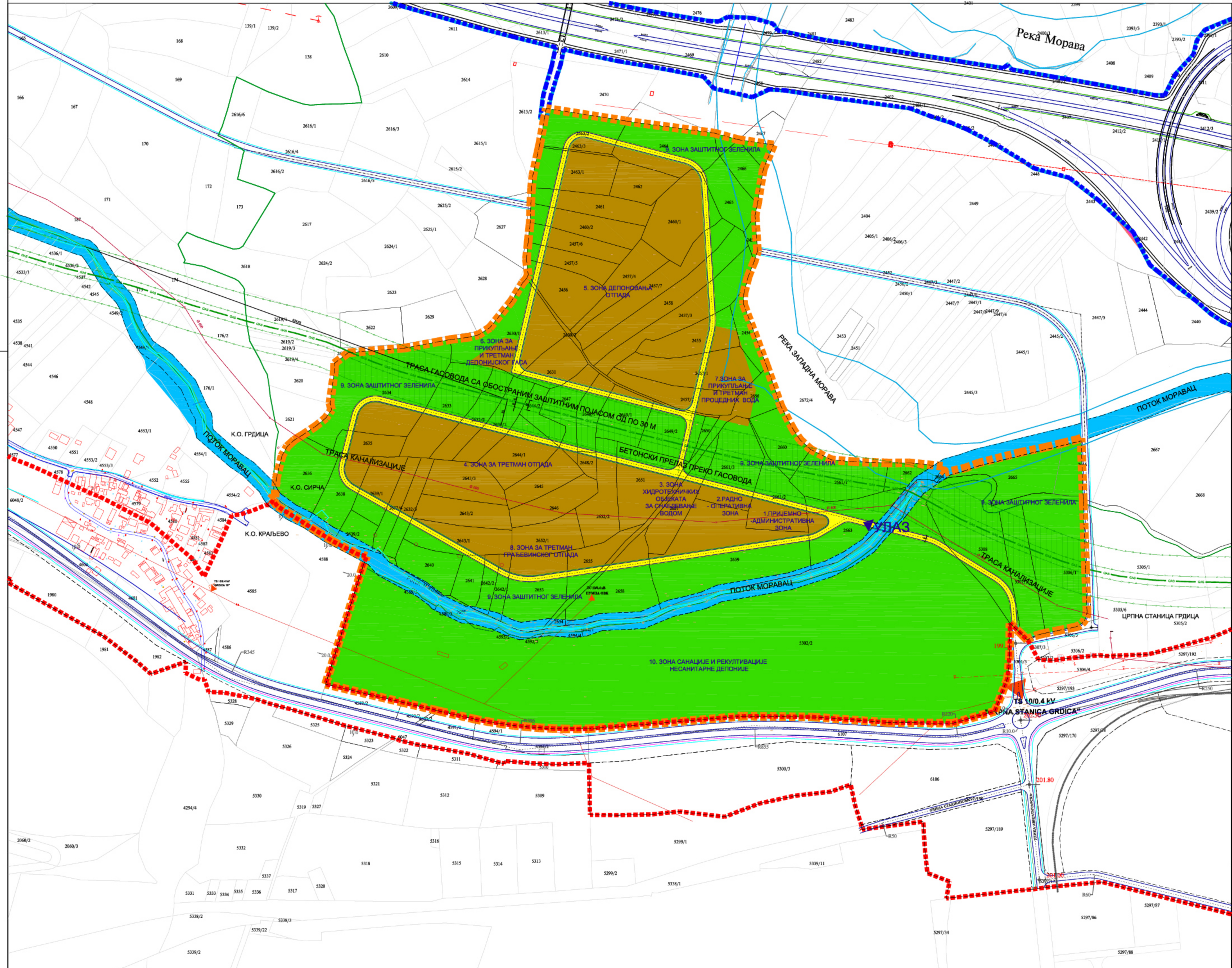
ЛЕГЕНДА: R 1/2500





- граница ПДР "Центар за управљање комуналним отпадом"
- траса постојећег транспортног гасовода од челичних цеви МОР 50 бар, RG 08-02/1
- ценовод главног колектора отпадних вода
- ▲ TS 10/0.4 kV "ПУМПА ФВК"
- постојећи DV 10 kV
- Поток Моравац

ружа ветрова

ДЕЦЕМБАР 2023

ЈП ЗА УРЕЂИВАЊЕ ГРАЂЕВИНСКОГ ЗЕМЉИШТА "КРАЉЕВО"	
руководилац израде	Предраг Терзић, дипл.инж.арх.
сарадници	









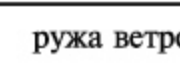


-  граница ПДР "Центар за управљање комуналним отпадом"
-  граница Плана детаљне регулације другог саобраћајног прстена од петље Магнохром преко Кулагића аде до Ибарске магистрале (Сл.лист града Краљева 41/2020 и 45/2020)
-  граница Коридора аутопута Е761 Појате-Прељина ("Моравски коридор")
-  граница катастарске општине

# ПЛАН ДЕТАЉНЕ РЕГУЛАЦИЈЕ "ЦЕНТАР ЗА УПРАВЉАЊЕ КОМУНАЛНИМ ОТПАДОМ"

## РАНИ ЈАВНИ УВИД

ПЛАНИРАНА ПРЕТЕЖНА НАМЕНА ПОВРШИНА  
R 1/2500

- ЛЕГЕНДА:**
-  површине и објекти у функцији управљања отпадом
  -  зелене површине
  -  водоток са објектима регулације-поток Моравац
  -  јавне саобраћајнице
  -  интерне саобраћајнице
  -  регулациона линија
  -  траса постојећег транспортног гасовода од челичних цеви МОР 50 бар, RG 08-02/1
  -  цевовод главног колектора отпадних вода
  -  TS 10/0.4 кV "ПУМПА ФВК"



ЈП ЗА УРЕЂИВАЊЕ ГРАЂЕВИНСКОГ ЗЕМЉИШТА "КРАЉЕВО"	
руководилац израде	Предраг Терзић, дипл.инж.арх.
сарадници	

### **3. ДОКУМЕНТАЦИЈА**

На основу члана 32. став 1. тачка 20. Закона о локалној самоуправи („Службени гласник РС”, број 129/07, 83/14-др.закон, 101/16-др.закон и 47/18), члана 26. став 1. тачка 9. Статута града Краљева („Службени лист града Краљева” 6/19-пречишћен текст), а у вези члана 42. став 7. Закона о управљању отпадом („Службени гласник РС”, број 36/09, 88/10, 14/16 и 95/18-др.закон) и члана 46. Закона о планирању и изградњи („Службени гласник РС”, број 72/09, 81/09-испр., 64/10- одлука УС, 24/11, 121/12, 42/13-одлука УС, 50/13-одлука УС, 98/13-одлука УС, 132/14, 145/14, 83/18, 31/19, 37/19-др. закон, 9/20 и 52/21),

Скупштина града Краљева, на седници одржаној дана 17. септембра 2021. године, донела је

**ОДЛУКУ О ОДРЕЂИВАЊУ ЛОКАЦИЈЕ ЗА РЕГИОНАЛНИ ЦЕНТАР ЗА УПРАВЉАЊЕ КОМУНАЛНИМ ОТПАДОМ**

ЈАВНО ПРЕДСЕЂЕ ЗА УРЕЂИВАЊЕ ГРАЂЕВИНСКОГ ЗЕМЉИШТА „Краљево”

Број 3732/21

Члан 1.

21.09. 20 21 год.

КРАЉЕВО

Одређује се локација за Регионални центар за управљање комуналним отпадом на територији града Краљева на потесу зв. „Кулагића ада” која обухвата површину од 25 ха и то:

Простор (све у КО Сирча) се са југа граничи потоком Моравац, са истока реком Западна Морава (чије се корито измешта), са севера заштитним појасом аутопута Појате – Прељина и са запада некатегорисаним путем (означеним као кп 2691 КО Сирча).

Прелиминарна граница регионалне депоније у Краљеву почиње од тромеђе к.п. број 2636, 2691 (пут) и 2697 (поток Моравац) све КО Сирча и иде према северу, источном границом к.п. 2691 (пут) са к.п. : 2636, 2634, 2630/1, 2630/2, 2456, 2457/6, 2460/2, 2461, 2463/1, 2463/2 и 2463/3 све КО Сирча. Граница скреће према истоку међом између к.п. 2463/2 и 2470 обе КО Сирча, сече под приближно правим углом к.п. 2464 и иде до тромеђе к.п. 2464, 2469 и 2468 све КО Сирча, наставља истим правцем, и даље према истоку, и том приликом сече к.п. 2468 и 2467 обе к.п. Сирча све до к.п. 2672/4 КО Сирча (корито реке Западна Морава), где скреће према југоистоку, западном границом к.п. 2672/4 КО Сирча (корито реке Западна Морава) са к.п. : 2467, 2466, 2465, 2459, 2457/3, 2454, 2656, 2660, 26161/1 и 2662 све КО Сирча, где скреће према југу до тромеђе к.п. 2662, 2664 и 2672/4 (ушће потока Моравац у реку Западна Морава), где граница даље наставља према југозападу, северном границом к.п. 2697 (поток Моравац) са к.п.: 2663, 2658, 2654, 2650, 2653, 2642/1, 2642/2, 2641, 2640, 2632/3, 2632/4, 2639/2, 2638 и 2636 све КО Сирча и стиже до тромеђе к.п. број 2636, 2691 (пут) и 2697 (поток Моравац) где је граница и почела.

## Члан 2.

Ова одлука је основ за доношење планских документа о чему ће Скупштина града Краљева донети и посебну одлуку сагласно одредби члана 46. Закона о планирању и изградњи („Службени гласник РС“, број 72/09, 81/09-испр, 64/10-одлука УС, 24/11, 121/12, 42/13-одлука УС, 50/13-одлука УС, 98/13-одлука УС, 132/14, 145/14, 83/18, 31/19, 37/19-др.закон, 9/20 и 52/21) о приступању изради планских докумената.

## Члан 3.

Ова одлука ступа на снагу осмог дана од дана објављивања у „Службеном листу града Краљева“.

**Скупштина града Краљева**

Број: 011-291/2021-I

Дана: 17. септембра 2021. године

Председник

Скупштине града Краљева

**Ненад Марковић**, дипл.инж.саобраћаја



04/ СЕКТОР ОДГОВОР ТЕХНИЧКИ СЕКТОР ОДГОВОР  
На основу чланова 25, 26, 35, 46. и 48. Закона о планирању и изградњи („Службени гласник РС“, број 72/09, 81/09-испр, 64/10-одлука, УС, 24/11, 121/12, 42/13-одлука УС, 50/13-одлука УС, 98/13-одлука УС, 132/14, 145/14, 83/18, 31/19, 37/19-др.закон, 9/20 и 52/21), члана 20. став 1. тачка 1. Закона о локалној самоуправи („Службени гласник РС“, број 129/07, 83/14-др.закон, 101/16-др.закон и 47/18), члана 26. став 1. тачка 6. и члана 16. став 1. тачка 1. Статута града Краљево („Службени лист града Краљево“, број 6/19-пречишћен текст),

Скупштина града Краљево, на седници одржаној дана 29. новембра 2021 године, донела је

**ОДЛУКУ**  
**О ИЗРАДИ ПЛАНА ДЕТАЉНЕ РЕГУЛАЦИЈЕ „ЦЕНТАР ЗА УПРАВЉАЊЕ КОМУНАЛНИМ ОТПАДОМ“**

ОДЛУКА О ИЗРАДИ ПЛАНА ДЕТАЉНЕ РЕГУЛАЦИЈЕ  
РАЂЕВИНСКОГ ЗЕМЉИШТА „Краљево“

Број 4749/21

06.12. 2021 год.

КРАЉЕВО

**Члан 1.**

Приступа се изради Плана детаљне регулације „Центар за управљање комуналним отпадом“ (у даљем тексту ПДР „Центар за управљање комуналним отпадом“).

**Члан 2.**

Оквирна граница ПДР-а „Центар за управљање комуналним отпадом“ обухвата део КО Сирча укупној површини од око 25,0 ха.

Граница почиње од тремеђе кп бр. 2636, 2691 (пут) и 2697 (поток Моравац) све КО Сирча и иде према северу, источном границом кп 2691 (пут) са кп: 2636, 2634, 2630/1, 2630/2, 2456, 2457/6, 2460/2, 2461, 2463/1, 2463/2 и 2463/3 све КО Сирча. Граница скреће према истоку међом између кп 2463/2 и 2470 обе КО Сирча, сече под приближно правим углом кп 2464 и иде до тремеђе кп 2464, 2469 и 2468 све КО Сирча, наставља истим правцем, и даље према истоку, и том приликом сече кп 2468 и 2467 обе кп Сирча све до кп 2672/4 КО Сирча (корито реке Западна Морава), где скреће према југоистоку, западном границом кп 2672/4 КО Сирча (корито реке Западна Морава са кп: 2467, 2466, 2465, 2459, 2457/3, 2454, 2656, 2660, 2661/1 и 2662 све КО Сирча, где скреће према југу до тремеђе кп 2662, 2664 и 2672/4 (ушће потока Моравац у реку Западна Морава), где граница даље наставља према југозападу, северном границом кп 2697 (поток Моравац) са кп 2663, 2658, 2654, 2650, 2653, 2642/1, 2642/2, 2641, 2640, 2632/3, 2632/4, 2639/2, 2638 и 2636 све КО Сирча и стиже до тремеђе кп број 2636, 2691 (пут) и 2697 (поток Моравац) где је граница и почела.

Коначна граница ПДР-а „Центар за управљање комуналним отпадом“ биће дефинисана Нацртом овог Плана.

**Члан 3.**

Услови и смернице за овај плански документ садрже планска документа вишег реда и развојне стратегије:

Регионалним просторним планом за подручје Шумадијског, Поморавског, Рашког и Расинског управног округа („Службени гласник РС“, број 39/14), планирана је изградња пет регионалних центара за управљање отпадом.

У области Рашког и Расинског управног округа предвиђена су два регионална центара:

- регионални центар 1: градови Краљево и Крушевац, општине Врњачка Бања, Трстеник, Варварин, Брус, Рековац, Александровац и Ћићевац,
- регионални центар 2: град Нови Пазар, општине Рашка и Тутин.



Овим је предвиђено да се регионални центар за управљање отпадом изгради на територији Расинског управног округа-Крушевца, а да град Краљево изгради трансфер станицу и постројење за сепарацију комуналног отпада на својој територији.

Просторним планом града Краљева („Службени лист града Краљева“, број 7/11) није дефинисана локација за изградњу регионалног центра за управљање комуналним отпадом, нити је одређена локација за градску депонију комуналног отпада.

Генералним урбанистичким планом „Краљево 2020“ („Службени лист града Краљева“, број 13/13 и 24/13), локација планираног центра се налази у урбанистичкој зони 12.2, где је претежна намена „индустрија“, допунска намена „комунални објекти“, а пратећа „заштитно зеленило“. ГУП-ом Краљево констатовано је и да постојећа градска депонија има ограничени капацитет када је у питању њена експлоатација, као и да је неопходна и рекултивација земљишта.

Изменом ПГР-а „Кулагића ада Адрани“ („Службени лист града Краљева“, број 30/14 и 33/14) повећана је површина за јавне намене (комуналне делатности) за потребе проширења постојеће депоније за око 3.42 ха. Овај простор ће бити технолошки компатибилан са постојећом депонијом, а на делу проширења постоји могућност изградње трансфер-станице за потребе регионалне депоније. Постојећа депонија предвиђена је за рекултивацију и затварање. Објекат депоније ће бити претворен у парк посебне намене (заштитно зеленило).

#### **Члан 4.**

Подлоге за овај план биће прибављене у складу са чланом 40 Закона о планирању и изградњи („Службени гласник РС“, број 72/09, 81/09-испр, 64/10-одлука УС, 24/11, 121/12, 42/13-одлука УС, 50/13-одлука УС, 98/13-одлука УС, 132/14, 145/14, 83/18, 31/19, 37/19-др.закон, 9/20 и 52/21).

Ове подлоге ће бити допуњене потребном топографијом на основу теренских геодетских мерења Службе за геодезију Јавног предузећа за уређивање грађевинског земљишта „Краљево“.

#### **Члан 5.**

Принципи планирања, коришћења, уређења и заштите простора ПДР „Центар за управљање комуналним отпадом“ заснивају се на одређивању потенцијала и ограничења и дефинисању јавног интереса.

#### **Члан 6.**

Визија и циљеви планирања, коришћења, уређења и заштите планског подручја заснивају се на обезбеђивању услова за спровођење концепта управљања отпадом на безбедан, одржив и еколошки прихватљив начин.

#### **Члан 7.**

Концептуални оквир планирања састоји се у дефинисању обухвата грађевинског подручја, подели простора на посебне целине и зоне, дефинисању детаљне намене земљишта, регулационих линија улица и јавних површина, грађевинских линија, нивелационог плана, попису парцела за јавне површине, садржаје и објекте, дефинисању коридора и капацитета за саобраћајну, енергетску, комуналну и другу инфраструктуру, мера заштите као и других елемената значајних за спровођење плана детаљне регулације.

#### Члан 8.

Рок за израду Нацрта Плана детаљне регулације „Центар за управљање комуналним отпадом“ је девет месеци од дана ступања на снагу ове одлуке.

#### Члан 9.

Средства за израду ПДР-а „Центар за управљање комуналним отпадом“ обезбеђена су из буџета града Краљева.

#### Члан 10.

Нацрт ПДР-а „Центар за управљање комуналним отпадом“, биће изложен на јавни увид у трајању од 30 дана, у холу зграде Градске управе града Краљева – приземље, I (први) улаз, Трг Јована Сарића број 1, Краљево.

Примедбе на наведени Нацрт плана предају се Одељењу за урбанизам, грађевинарство и стамбено-комуналне делатности у писаном облику на писарници Градске управе града Краљева.

#### Члан 11.

Стратешка процена утицаја на животну средину ПДР-а „Центар за управљање комуналним отпадом“ ће се израђивати.

#### Члан 12.

Мишљење Комисије за планове града Краљева број 06-337/2021-06, која је одржана 17.11.2021. године је саставни део ове одлуке.

#### Члан 13.

Ова одлука ступа на снагу осмог дана од дана објављивања у „Службеном листу града Краљева“.

**Скупштина града Краљева**

Број: 011-365/2021-I

Дана: 29. новембра 2021. године

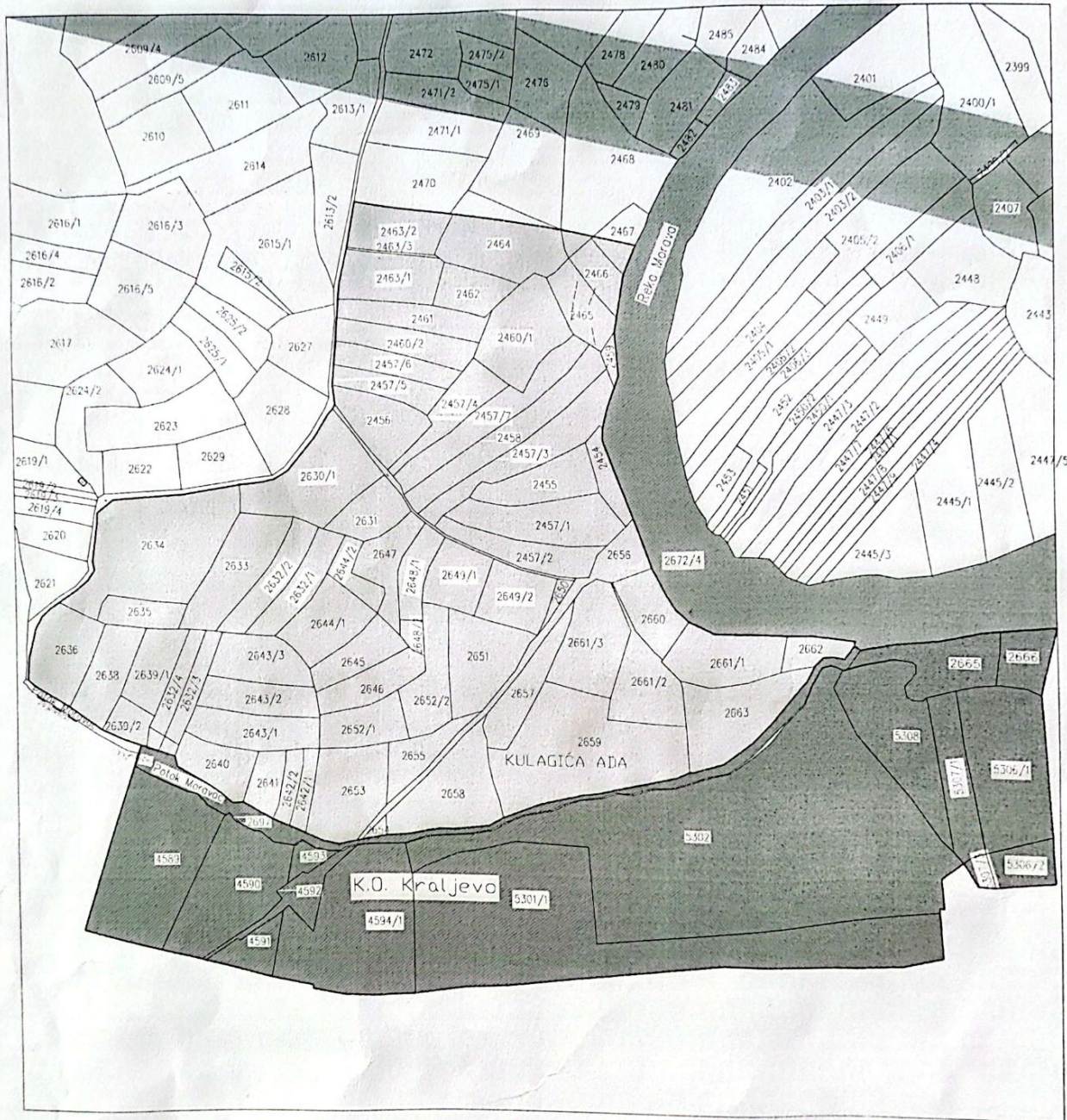


Председник  
Скупштине града Краљева

Ненад Марковић, дипл. инж. саобраћаја

РЕГИОНАЛНА ДЕПОНИЈА  
КУЛАГИЋА АДА

P = 1 : 5000



- Нова депонија - ПГР "Кулагића ада - Адрани"
- Постојећа градска депонија - Измена ПГР "Кулагића ада - Адрани"
- Заштитни појас ауто-пута "Појате-Прељина"
- Постојеће речно корито реке Морава које се измешта

РЕПУБЛИКА СРБИЈА  
ГРАД КРАЉЕВО  
ГРАДСКА УПРАВА  
Број: 1666/23  
Дана: 02.08.2023. године  
Трг Јована Сарића 1  
Краљево

ЈАВНО ПРЕДУЗЕЋЕ ЗА УРЕЂИВАЊЕ ГРАЂЕВИНСКОГ ЗЕМЉИШТА „КРАЉЕВО“  
Број 3041/23  
02.08. 2023  
КРАЉЕВО

На основу члана 8. Одлуке о изменама и допунама одлуке о буџету Града Краљево за 2023. годину ("Службени лист града Краљево" ф. 18/23), Измене и допуне Програма уређивања грађевинског земљишта за 2023. годину ("Службени лист града Краљево" ф. 18/2023), члана 27. став 1. Закона о јавним набавкама ("Службени гласник РС" ф. 91/19), Правилника о ближем уређивању поступка јавне набавке и набавке на које се не примењује Закон о јавним набавкама у Градској управи града Краљево број 1424/20 од 27.08.2020. године, Правилника о ближем уређивању поступка јавне набавке Јавног предузећа за уређивање грађевинског земљишта "Краљево" број 2764-4/20 од 15.09.2020. године, члана 36. Одлуке о градској управи града Краљево ("Службени лист града Краљево" бр.32/16, 22/17 и 5/19) и члана 13. Статута Јавног предузећа за уређивање грађевинског земљишта "Краљево" ("Службени лист града Краљево" бр.32/16), доносимо .

## О Д Л У К У

1. Покреће се поступак набавке услуге — Израда Стратешке процене утицаја на ЖИВОТНУ средину ПДР-а „Центар за управљање комуналним отпадом“ (тачка Програма Б. 123.2).

2. Вредност предметне набавке без пореза на додату вредност утврђује се у износу до 500.000,00 динара.

3. Средства за набавку из тачке 1. ове одлуке обезбеђена су на разделу 5, глава 01 Градска управа, програм 1101, програмска активност 0001 — Просторно и урбанистичко планирање, функционална тасификација 620, позиција 53, Конто 424911, Одлука о изменама и допунама одлуке о буџету града Краљево за 2023. годину ("Службени лист града Краљево", број 18/23), и Финансијског плана извршења буџета града Краљево за 2023. годину кроз Измену и допуну Програм уређивања грађевинског земљишта, који је донела Скупштина града Краљево ("Службени лист града Краљево", број 18/23) за буџетског корисника Градску управу града Краљево.

4. Рок за прибављање понуда и закључење уговора је 20 дана од дана покретања поступка набавке.

5. Овлашћује се Татијана Барлов, дипл. инж. грађ., да реализује набавку из тачке 1. ове одлуке.

6. Задатак Овлашћеног лица р да по доношењу ове одлуке у целости спроведе поступак набавке, да обезбеди конкуренцију слањем позива најмање тројници понуђача, да обезбеди да уговорена цена не буде већа од упоредиве тржишне цене, да прикупи и отвори понуде, изradi Извештај о примљеним понудама и праш начин извршења закљученог уговора.


7. Са изабраним најповољнијим понуђачем предметних радова по критеријуму најниже понуђене цене, градоначелник града Краљева и директор Јавног предузећа за уређивање грађевинског земљишта "Краљево", закључиће Уговор којим ће се ближе регулисати међусобна права и обавезе уговорних страна у току изradi Стратешке процене утицаја на животну средину ПДР-а „Центар за управљање комуналним отпадом“.

8. Одлуку доставити: начелнику Градске управе, директору Јавног предузећа за уређивање грађевинског земљишта "Краљево", руководиоцу техничког сектора, овлашћеном лицу, служби за економске послове, служби за јавне набавке и архиву и референту за јавне набавке.

ДИРЕКТОР  
КРАЉЕВО  
Марица Милошевић, дипл.инж.арх.



НАЧЕЛНИК  
ГРАДСКЕ УПРАВЕ  
Бранко Рајић, дипл.правник





ГРАД КРАЉЕВО  
CITY OF KRALJEVO

градоначелник / Mayor



ЈАВНО ПРЕДУЗЕЋЕ ЗА УРЕЂИВАЊЕ  
ГРАЂЕВИНСКОГ ЗЕМЉИШТА „Краљево“  
Број 3801/21  
27.09. 2021 год.  
КРАЉЕВО

36000 Краљево, Трг Јована Сарића 1  
Serbia, 36000 Kraljevo, Trg Jovana Sarića 1  
Tel +381 36 312 838, 312 842, 306 024  
PIB 102675366

e-mail: gradonacelnik@kraljevo.org www.kraljevo.rs

Број: 2539/21  
Дана: 27.09.2021. год.

04 | СЕКТОР **ОДГОВОР**  
ЗА УРБАНИЗАМ  
И ГЕОДЕЗИЈУ

ЈП за уређивање грађевинског земљишта „Краљево“

ПРЕДМЕТ: Измену ПДР „Кулагића ада - Грдица“

На основу Одлуке о одређивању локације за Регионални центар за управљање комуналним отпадом, број 011-291/2021-I од 17.09.2021. године, потребно је да ЈП за уређивање грађевинског земљишта „Краљево“ приступи изради измене важећег ПДР „Кулагића ада - Грдица“.

Прилог:

- Одлука број 011-291/2021-I од 17.09.2021. год.

С поштовањем,

ГРАДОНАЧЕЛНИК  
др Предраг Терзић, дипл. политиколог



208.

## РЕКАПИТУЛАЦИЈА

Ред. бр.	ВРСТА РАСХОДА	ПРОГРАМ ЗА 2023.	ПРВЕ ИЗМЕНЕ И ДОПУНЕ
А	СТАЛНИ ТРОШКОВИ (421000)	243.000.000,00	293.000.000,00
Б	СПЕЦИЈАЛИЗОВАНЕ УСЛУГЕ (424000)	89.500.000,00	95.500.000,00
В	ТЕКУЋЕ ПОПРАВКЕ И ОДРЖАВАЊЕ (425000)	353.800.000,00	432.300.000,00
Г	ЗГРАДЕ И ГРАЂЕВИНСКИ ОБЈЕКТИ (511000)	954.800.000,00	1.185.500.000,00
Д	МАШИНЕ И ОПРЕМА (512000)	20.000.000,00	20.000.000,00
Ђ	ОБЕЗБЕЂИВАЊЕ ЗЕМЉИШТА (541000)	45.000.000,00	55.000.000,00
<b>УКУПНО А+Б+В+Г+Д+Ђ:</b>		<b>1.706.100.000,00</b>	<b>2.081.300.000,00</b>

Измене и допуне Програма уређивања грађевинског земљишта за 2023. годину ступају на снагу даном објављивања у "Службеном листу града Краљева".

Скупштина града Краљева  
Број:011-252/2023-1;  
Дана:15.јуна 2023. године

Председник  
Скупштине града  
Краљева  
Ненад Марковић





На основу члана 14. Статута Јавног предузећа за уређивање грађевинског земљишта „Краљево“ чланова 36, 37 и 38. Закона о планирању и изградњи („Службени гласник РС“, бр. 72/2009, 81/2009 – испр., 64/2010 – одлука УС, 24/2011, 121/2012, 42/2013 – одлука УС, 50/2013 – одлука УС, 98/2013 – одлука УС, 132/2014, 145/2014, 83/2018, 31/2019, 37/2019 – др. Закон, 9/2020, 52/2021 и 62/23), доносим следеће:

## РЕШЕЊЕ

### о именовану одговорног урбанисте О ИЗРАДИ ПЛАНА ДЕТАЉНЕ РЕГУЛАЦИЈЕ "ЦЕНТАР ЗА УПРАВЉАЊЕ КОМУНАЛНИМ ОТПАДОМ"

1. За израду Плана детаљне регулације „Центар за управљање комуналним отпадом“ именује се одговорни урбаниста **дипл.инж.арх. Предраг Терзић** и следећи стручни сарадници

**дипл.инж.арх. Зорана Мајсторовић**  
**дипл.прост.планер Александар Рајовић**  
**дипл.инж.саоб. Горан Вуковић**  
**дипл.инж.маш. Мила Богдановић**  
**дипл.инж.грађ. Зоран Керечки**

2. Именовани су дужни да израде План детаљне регулације „Центар за управљање комуналним отпадом“, у складу са одредбама Закона о планирању и изградњи и Правилником о садржини, начину и поступку израде докумената просторног и урбанистичког планирања („Службени гласник РС“, бр. 32 од 3. маја 2019. године), које је донело Министарство грађевинарства, саобраћаја и инфраструктуре.

3. Одговорни урбаниста Руководилац израде Плана детаљне регулације "Центар за управљање комуналним отпадом" израђује, руководи и координира радом стручног тима.

4. Саставни део овог Решења, је Одлука Скупштине Града Краљева, бр. 011-365/2021-I од 29. новембра 2021. године.

5. Овим решењем ставља се ван снаге решење бр. 4993/21 од 22. децембра 2021. године.

6. Решење доставити: директору, именованим лицима: Предраг Терзић, Зорана Мајсторовић, Александар Рајовић, Горан Вуковић, Мила Богдановић, Зоран Керечки и Дејан Рашовић, Марија Милошевић, Сектору за урбанизам и геодезију и Сектору за правне и опште послове.



**ДИРЕКТОР**

дипл.инж.арх. Марица Мијајловић

Краљево  
Краљево

II

РЕПУБЛИКА СРБИЈА  
ГРАД КРАЉЕВО  
ГРАДСКА УПРАВА  
Број: 1867/23  
Дана: 29.08.2023. године  
Трг Јована Сарића 1  
Краљево

ЈАВНО ПРЕДУЗЕЋЕ ЗА УРЕЂИВАЊЕ  
ГРАЂЕВИНСКОГ ЗЕМЉИШТА Краљево  
Број 3416/23  
29.08. 2023 г  
КРАЉЕВО

На основу члана 36. Одлуке о Градској управи града Краљева ("Службени лист града Краљево" бр. 32/16,22/17 и 5/19) и члана 14. Статута Јавног предузећа за уређивање грађевинског земљишта "Краљево", доносимо

#### ОДЛУКУ о избору најповољније понуде

1. Набавка услуге — Израда Стратешке процене утицаја на животну средину ПДР-а Центар за управљање комуналним отпадом“ (тачка Измене и допуне Програма уређивања грађевинског земљишта Б. 1.23.2), додељује се понуђачу Предузеће за планирање, пројектовање и екологију ECOLOGICA URBO DOO, Ул. Саве Ковачевића 1, 34000 Крагујевац.

2. Услуге из тачке 1. ове одлуке додељују се по укупној цени од 500000,00 без ПДВ а, односно 600.000,00 динара са ПДВ-ом, роком извршења услуге 30 календарских дана од дана закључења уговора и начином плаћања у року од 15 дана од дана пријема фактуре.

3. Са понуђачем Предузеће за планирање, пројектовање и екологију ECOLOGICA URBO DOO, Ул. Саве Ковачевића 1, 34000 Крагујевац, закључиће се уговор за набавку услуге — Израда Стратешке процене утицаја на животну средину ПДР-а Центар за управљање комуналним отпадом

4. Одбијају се као неприхватљиве понуде понуђача ЕКО — МОК 2017 D.O.O. БЕОГРАД, Ул. Албанске Споменице број 12, 11000 Београд са понуђеном ценом од 680.000,00 динара без ПДВ-а односно 816000,00 динара са ПДВ-ом и EXPERT-INZENJERING 000, Ул. Стојана Новаковића 27/II, 15000 Шабац са понуђеном ценом од 720.000,00 динара без ПДВ-а односно 864000,00 динара са ПДВ-ом обзиром да прелазе износ процењене вредности предметне набавке кор износи 500.000,00 динара без ПДВ-а,

5. Прилог овој одлуци чини Извештај о спроведеном поступку набавке ф. 3410/23 од 29.08.2023. године.

Овлашћено лице пошто је прегледало и оценило понуде предлаже да се одбију као неприхватљиве понуде, обзиром да прелазе износ процењене вредности предметне набавке.

6. ЕКО - V0k 2017 D.O.O. БЕОГРАД, Ул. Албанске Споменице број 12, 11000 Београд са понуђеном ценом од 680.000,00 динара без ПДВ-а односно 816.000,00 динара са ПДВ-ом

7. EXPERT-IN2ENJERING 000, Ул. Стојана Новаковића 27/II, 15000 Шабац са понуђеном ценом од 720.000,00 динара без ПДВ-а односно 864.000,00 динара са пдв-ом

8. Након прегледа и оцене понуда Овлашћено лице је предложило Наручиоцима да донесу одлуку о избору најповољнијег понуђача понуђачу Предузеће за планирање, пројектовање и екологију ECOLOGICA URVO ООО, Ул. Саве Ковачевића 1, 34000 Крагујевац, ПИБ: 104733275, матични број: 20222816, са понуђеном ценом 500000,00 без ПДВ-а, односно 600.000,00 динара са ПДВ-ом, роком извршења услуге 30 календарских дана од дана закључења уговора и начином плаћања у року од 15 дана од дана пријема фактуре

Из свега наведеног донета је одлука као у изреци.

9. Одлуку доставити: начелнику Градске управе, директору Јавног предузећа за уређивање грађевинског земљишта "Краљево", Предузећу за планирање, пројектовање и екологију ECOLOGICA URVO 000, Ул. Саве Ковачевића 1, 34000 Крагујевац руководиоцу техничког сектора, овлашћеном лицу, служби за економске послове и служби за јавне набавке и архиву и референту за јавне набавке.

ДИРЕКТОР

  
Марица Мијајловић, дипл.и.и.

НАЧЕЛНИК  
ГРАДСКЕ УПРАВЕ  
  
Дејан Ћајић, дипл.правник



# ЗАВОД ЗА ЗАШТИТУ ПРИРОДЕ СРБИЈЕ

Текући рачун: 840-518664-16, отворен код Управе за трезор ♦ ПИБ 106844260 ♦ Матични број 17798561 ♦ Шифра делатности 9104

СЕДИШТЕ  
070 Нови Београд  
Београдска Рибара 91  
тел 011 20 93 800  
011 20 93 801  
факс 011 20 93 867  
beograd@zzps.rs

РАДНА  
ЈЕДИНИЦА У НИШУ  
18000 Ниш  
Брда Карађорђа 14  
телефакс 018 523 448  
018 523 449  
nls@zzps.rs

ПРИШТИНСКА  
РАДНА ЈЕДИНИЦА  
070 Нови Београд  
Београдска Рибара 91  
тел 011 20 93 800  
011 20 93 801  
факс 011 20 93 867  
beograd@zzps.rs

03 број 021-3501/2

датум 30.11.2021 год.

РЕПУБЛИКА СРБИЈА  
ГРАД КРАЉЕВО  
ОДЕЉЕЊЕ ЗА УРБАНИЗАМ,  
ГРАЂЕВИНАРСТВО И СТАМБЕНО-  
КОМУНАЛНЕ ДЕЛАТНОСТИ  
1887  
03 DEC 2021 год.  
КРАЉЕВО

ГРАД КРАЉЕВО  
Одељење за урбанизам, грађевинарство и стамбено –  
комуналне делатности

36000 КРАЉЕВО

Завод за заштиту природе Србије, на основу члана 11. став 3. Закона о стратешкој процени утицаја на животну средину („Службени гласник РС“, бр. 135/2004 и 88/2010), а у вези са чланом 9. Закона о заштити природе („Службени гласник РС“, бр. 36/2009, 88/2010, 91/2010 – исправка, 14/2016, 95/2018-други закон и 71/2021), издаје

## МИШЉЕЊЕ

о Предлогу решења о приступању изради стратешке процене утицаја на животну средину Плана детаљне регулације „Регионални центар за управљање отпадом Краљево“, Града Краљева.

Заводу за заштиту природе Србије доставили сте допис бр. 350-140/2021-06 од 18.10.2021. године за мишљење на Предлог Одлуке о изради стратешке процене утицаја на животну средину Плана детаљне регулације „Регионални центар за управљање отпадом Краљево“, Града Краљева.

У прилогу дописа достављен је предметни Предлог Одлуке о изради стратешке процене утицаја Плана детаљне регулације „Регионални центар за управљање отпадом Краљево“, Града Краљева на животну средину, у коме је наведено да је за План детаљне регулације потребна израда стратешке процене утицаја на животну средину, сходно одредби чл. 11. став 1. Закона о стратешкој процени утицаја на животну средину („Службени гласник РС“, бр. 135/2004 и 88/2010).

Скупштина Града Краљева је на седници одржаној дана 17.09.2021. године донела Одлуку (број 011 – 291/2021 – 1) о одређивању локације за Регионални центар за управљање отпадом („Службени лист Града Краљева“, бр. 29/2021) у површини од око 25,0 ha.

Након увида у Централни регистар заштићених природних добара и документацију Завода, констатовано је да у обухвату Плана нема заштићених природних добара за које је спроведен или покренут поступак заштите на основу Закона о заштити природе („Службени гласник РС“, бр. 36/2009, 88/2010, 91/2010-исправка, 14/2016, 5/2018-други закон и 71/2021).

Завод је сагласан са Предлогом Одлуке, који је прихватљив са аспекта заштите природе. За израду предметног Плана потребно је прибавити услове заштите природе, које Завод издаје у складу са чланом 9. Закона о заштити природе.



ДИРЕКТОРАТ КАНЦЕЛАРИЈЕ

мр Данко Јовић

Директор, бр. 02 Број: 012-1612/1

од 25.05.2021. године

Достављено:

- Подносиоцу захтева
- Архиви х 2

Јавни Сектор за развој  
"СРБИЈАГАС"  
Нови Сад II  
Број 06-07/24362  
18. 11. 2020 год.

РЕПУБЛИКА СРБИЈА  
Град Краљево  
Одељење за урбанизам, грађевинарство и  
стамбено-комуналне делатности  
Трг Јована Сарића бр. 1  
36000 Краљево  
ПАК: 560344

Ваш број: 350-140/2021-06 од 18.10.2021

Наш број: 06-07/22732 од 26.10.2021 (1339/21)

Датум: РЕПУБЛИКА СРБИЈА  
ГРАД КРАЉЕВО - ГРАДСКА УПРАВА  
ОДЕЉЕЊЕ ЗА УРБАНИЗАМ, ГРАЂЕВИНАРСТВО  
И СТАМБЕНО-КОМУНАЛНЕ ДЕЛАТНОСТИ

Број 1811  
23 NOV 2021 год.  
КРАЉЕВО

**Предмет: Услови за израду Плана детаљне регулације „Регионални центар за управљање отпадом Краљево“**

Поштовани,

У вези Вашег захтева за издавање услова за израду Плана детаљне регулације „регионални центар за управљање отпадом Краљево“, обавештавамо Вас да је у обухвату предметног Плана у надлежности ЈП „Србијагас“ изграђен:

- транспортни гасовод од челичних цеви максималног радног притиска (MOP) 50 bar, пречника Ø 273,1 mm, РГ 08-02/1,

што је приказано на ситуацији приложеној уз овај допис.

Трасе гасовода и положај објекта дате у прилогу су информативног карактера и за израду плана користити званичне и ажурне податке о висинском и ситуационом положају изведених инсталација ЈП "Србијагас" из надлежног катастра и катастра подземних водова. Због могућег одступања података из катастра подземних водова од стања на терену, при извођењу радова неопходно је извршити пробне ископе ("шлицовања") ради утврђивања тачног положаја гасовода (при извођењу објеката за које су издати локацијски услови и грађевинска дозвола на основу плана).

Потребно је поштовати сва прописана растојања од гасних инсталација, у складу са:

- Правилником о условима за несметан и безбедан транспорт природног гаса гасоводима притиска већег од 16 bar ("Сл. гласник РС", бр. 37/13, 87/15),
- и Техничким условима за изградњу у заштитном појасу гасоводних објеката (датим у наставку текста).

Технички услови за изградњу гасовода и објеката у заштитном појасу гасоводних објеката:

### 1. Транспортни гасоводи од челичних цеви MOP 50 bar

Изградња нових објеката не сме угрозити стабилност, безбедност и поуздан рад гасовода.

Ширина експлоатационог појаса гасовода за пречник  $150 < DN \leq 500$  mm износи 12 m (6 m са обе стране осе гасовода) и у овом појасу је забрањено градити све објекте који нису у функцији гасовода. У овом појасу је забрањено изводити радове и друге активности (постављање трансформаторских станица, пумпних станица, подземних и надземних резервоара, сталних камп места, возила за камповање, контејнера, складиштења силиране хране и тешко-транспортнујућих материјала, као и постављање оgrade са темељом и сл.) изузев пољопривредних радова дубине до 0,5 метара без писменог одобрења оператора транспортног система. У експлоатационом појасу гасовода забрањено је садити дрвеће и друго растиње чији корени досежу дубину већу од 1 m, односно, за које је потребно да се земљиште обрађује дубље од 0,5 m.

Забрањено је градити објекте намењене за становање или боравак људи, на растојањима мањим од 30 m.

На укрштању гасовода са путевима, пругама, водотоковима, каналима, далеководима, нафтоводима, продуктоводима и другим гасоводима, угао осе гасовода према тим објектима мора да износи између  $60^\circ$  и  $90^\circ$ .

На укрштању гасовода са државним путевима I и II реда и аутопутевима, као и водотоковима са водним огледалом ширим од 5 m, угао осе гасовода према тим објектима по правилу мора да износи  $90^\circ$ .

Угао укрштања на местима где је то технички оправдано, дозвољено је смањити на минимално  $60^\circ$ .

За извођење укрштања гасовода са инфраструктурним објектима са углом мањим од  $60^\circ$  потребно је прибавити одговарајућу сагласност.

Минимално потребно растојање при укрштању подземних линијских инфраструктурних објеката са гасоводом је 0,5 m.

Минимална растојања од путева, железничких колосека, подземних линијских инфраструктурних објеката и регулисаних водотокова или канала је предвидети у складу са чланом 19. Правилника о условима за несметан и безбедан транспорт природног гаса гасоводима притиска већег од 16 bar:

	ПРИТИСАК 16 ДО 55 bar (m)				ПРИТИСАК ВЕЋИ ОД 55 bar (m)			
	DN $\leq 150$	150 < DN $\leq 500$	500 < DN $\leq 1000$	DN > 1000	DN $\leq 150$	150 < DN $\leq 500$	500 < DN $\leq 1000$	DN > 1000
Некатегорисани путеви (рачунајући од спољне ивице земљишног појаса)	1	2	3	5	1	3	3	5
Општински путеви (рачунајући од	5	5	5	5	10	10	10	10

спољне ивице земљишног појаса)								
Државни путеви II реда (рачунајући од спољне ивице земљишног појаса)	5	5	7	10	5	10	10	15
Државни путеви I реда, осим аутопутева (рачунајући од спољне ивице земљишног појаса)	10	10	15	15	10	15	25	50
Државни путеви I реда - аутопутеви (рачунајући од спољне ивице земљишног појаса)	20	20	25	25	50	50	50	50
Железнички колосеци (рачунајући од спољне ивице пружног појаса)	15	15	15	15	50	50	50	50
Подземни инфраструктурни линијски објекти (рачунајући од спољне ивице објекта)	0,5	1	3	5	3	5	10	15
Регулисан водоток или канал (рачунајући од брањене ножице насипа)	10	10	10	10	25	25	25	25

Минимална растојања надземне електромереже и стубова далековода од подземних гасовода су:

	паралелно вођење (m)	при укрштању (m)
$\leq 20 \text{ kV}$	10	5
$20 \text{ kV} < U \leq 35 \text{ kV}$	15	5
$35 \text{ kV} < U \leq 110 \text{ kV}$	20	10
$110 \text{ kV} < U \leq 220 \text{ kV}$	25	10
$220 \text{ kV} < U \leq 440 \text{ kV}$	30	15

Минимално растојање из става 1. овог члана се рачуна од темеља стуба далековода и уземљивача.

Стубови далековода не могу се постављати у експлоатационом појасу гасовода.

На укрштању гасовода са путевима угао осе гасовода према путу мора износити између  $60^\circ$  и  $90^\circ$ .

Минимална дубина укопавања гасовода, мерена од горње ивице цеви, је  $0,8 \text{ m}$  за класу локације I,  $1,0 \text{ m}$  за класу локације II, III и IV, а код укрштања са путевима је  $1,35 \text{ m}$  до горње коте коловозне конструкције пута.



Минимална дубина укопавања гасовода, мерена од горње ивице цеви, код укрштања са другим објектима је:

ОБЈЕКАТ	МИНИМАЛНА ДУБИНА УКОПАВАЊА (cm)	
	А	Б*
до дна одводних канала путева и пруга	100	60
до дна регулисаних корита водених токова	100	50
до горње коте коловозне конструкције пута	135	135
до горње ивице прага железничке пруге	150	150
до горње ивице прага индустријске пруге	100	100
до дна нерегулисаних корита водених токова	150	100

\*примењује се само за терене на којима је за израду рова потребан експлозив

## 2. Посебне мере заштите изграђених гасовода при извођењу радова:

У случајевима кад се локацијски услови издају само на основу планског документа (без прибављања услова) потребно је предвидети посебне мере заштите изграђених гасовода.

1. У појасу ширине по 5 m са сваке стране, рачунајући од осе транспортног гасовода максималног радног притиска 50 bar, на местима укрштања и паралелног вођења, предвидети извођење свих земљаних радова ручним ископом. Уколико се Пројектант одлучи за други начин ископа на овим локацијама, потребно је предвидети посебне мере заштите које се морају образложити како би се доказало да њихова примена обезбеђује исти ниво безбедности за лица која обављају радова, као и за гасовод, као ручни ископ.
2. Уколико на местима укрштања и/или паралелног вођења дође до откопавања гасоводне цеви, оштећена изолациона трака се мора заменити новом. Замену обавезно изводе радници ЈП "Србијагас" о трошку инвеститора, а по достављању благовременог обавештења.

3. Уколико на местима укрштања и/или паралелног вођења дође до откопавања гасоводне цеви и оштећења гасовода о овоме се хитно мора обавестити ЈП "Србијагас" ради предузимања потребних мера које ће се одредити након увида у стање на терену.
4. У случају оштећења гасовода, које настане услед извођења радова у зони гасовода, услед непридржавања утврђених услова, као и услед непредвиђених радова који се могу јавити приликом извођења објекта, инвеститор је обавезан да сноси све трошкове санације на гасоводним инсталацијама и надокнади штету насталу услед евентуалног прекида дистрибуције гаса.
5. Приликом извођења радова грађевинска механизација мора прелазити трасу гасовода на обезбеђеним прелазима урађеним тако да се не изазива појачано механичко напрезање гасовода.
6. Употреба вибрационих алата у близини гасовода је дозвољена уколико не утиче на механичка својства и стабилност гасовода.
7. У зони 5 m лево и десно од осе гасовода не дозвољава се надвишење (насипање постојећег терена), скидање хумуса, односно промена апсолутне коте терена која је постојала пре извођења радова.
8. Приликом извођења радова у зонама опасности и код ослобођене гасоводне цеви потребно је применити све мере за спречавање изазивања експлозије или пожара: забрањено је радити са отвореним пламеном, радити са алатом или уређајима који могу при употреби изазвати варницу, коришћење возила који при раду могу изазвати варницу, коришћење електричних уређаја који нису у складу са нормативима прописаним у одговарајућим стандардима SRPS за противексплозивну заштиту, одлагање запаљивих материја и држање материја које су подложне самозапаљењу.
9. Инвеститор је обавезан, у складу са Законом о ценоводном транспорту гасовитих и течних угљоводоника и дистрибуцији гасовитих угљоводоника (Сл. гласник РС, бр. 4/2009), да 10 дана пре почетка радова у заштитном појасу гасовода, обавести ЈП "Србијагас" у писаној форми, како би се обезбедило присуство нашег представника за време трајања радова у близини гасовода.

Контрола спровођења мера из ових услова врши се о трошку Инвеститора.

### **3. Заштита гасовода – израда пројектно – техничке документације**

Уколико постоји потреба за изградњом објеката у оквиру плана за које се не може обезбедити поштовање услова о потребним удаљењима и нивелационим растојањима од гасних инсталација, потребно је предвидети заштиту гасовода - постављање гасовода у заштитну цев, механичку заштиту гасовода и/или измештање гасовода. Измештање дистрибутивних гасовода се може извести само у јавну површину. За измештени гасовод је потребно обезбедити плански основ са елементима за детаљно спровођење за нову трасу гасовода.

За заштиту гасовода за коју је неопходна интервенција на гасоводу потребно је пре усвајања плана прибавити начелну сагласност ЈП "Србијагас". Прибављена начелна сагласност је привремена до склапања Уговора о измештању са ЈП "Србијагас" којим се дефинишу све међусобне обавезе Инвеститора објеката у оквиру плана и ЈП "Србијагас".

Склапање Уговора се покреће на основу обраћања Инвеститора објеката у склопу плана тзв. Писмом о намерама за склапање Уговора о измештању, а све у складу са чланом 322 Закона о енергетици.

Измештање гасовода и/или изградња дела гасовода се ради у посебном поступку (по посебној грађевинској дозволи).

Сви трошкови приликом извођења радова на заштити гасовода и измештању гасовода и/или изградња дела гасовода (као последице измештања гасовода) падају на терет Инвеститора новопројектованог објекта у оквиру плана и

Рок важности овог документа је годину дана од дана његовог издавања.

Прилог: као у тексту

С поштовањем,

СЕКТОР ЗА РАЗВОЈ  
ДИРЕКТОР



Владимир Љикућ, дип. инж. маш.

11070 Нови Београд, Аутомаг бр 14. Тел 011/2672 033 Факс 011/712 9250



Јавно предузеће  
"СРБИЈАГАС"

Нови Сад

Брз: 06-07/2436x

18.11.2021 год

**LEGENDA:**

— Изграђен транспортни  
gasovod од челичних цеви  
MOP 50 bar, Ø 273.10 mm

— Изграђен distributivni  
gasovod од челичних цеви  
MOP 16 bar, Ø 273.10 mm

**OBRADA:**

**DATUM:** 08.11.2021. g.



КОРИДОРИ СРБИЈЕ Д.О.О. БЕОГРАД  
Инжењерске делатности и техничко  
саветовање

Краља Петра бр. 21, 11000 Београд  
телефон +381 11 3344 174  
факс +381 11 3248 682

office@koridorisrbije.rs,  
www.koridorisrbije.rs, www.koridor.rs

матични број 20498153, ПИБ 105940792  
160-318918-33 Банка Интеза а.д. Београд  
205-142889-64 Комерцијална банка а.д. Београд  
105-535005-73 Аик Банка а.д. Ниш

КОРИДОРИ СРБИЈЕ

Број: I-1407/21-МК

Датум: 10.11.2021.

РЕПУБЛИКА СРБИЈА  
ГРАД КРАЉЕВО - ПОЛИЦИЈА УПРАВА  
ОДЕЉЕЊЕ ЗА УРБАНИЗАМ, ГРАЂЕВИНАРСТВО  
И СТАМБЕНО-КОМУНАЛНЕ ДЕЛАТНОСТИ

Број 1995  
5 NOV 2021 год.  
КРАЉЕВО

РЕПУБЛИКА СРБИЈА  
Град Краљево  
Одељење за урбанизам, грађевинарство  
и стамбено-комуналне делатности

Руководилац одељења  
Звонко Ковачевић, дипл.инж.грађ.

Трг Јована Сарића бр.1  
36000 Краљево

Пројекат: Изградња аутопута Е761: Појате - Прељина („Моравски коридор“)

Предмет: Мишљење на Предлог Одлуке о изради стратешке процене утицаја плана детаљне регулације „Регионални центар за управљање отпадом Краљево“ на животну средину

- Вежа:
- (1) Ваш допис број 350-140/2021-06 од 2.11.2021. (наш број У-3599/21-МК од 8.11.2021.)
  - (2) Наш допис број И-1360/21-МК од 27.10.2021.
  - (3) Ваш допис број 350-140/2021-06 од 18.10.2021. (наш број У-3436/21-МК од 25.10.2021.)

Поштовани,

С позивом на Ваш допис (3) којим сте нам се обратили са захтевом за давање мишљења на Предлог Одлуке о изради стратешке процене утицаја Плана детаљне регулације „Регулациони центар за управљање отпадом Краљево“ на животну средину, с позивом на Ваш допис (1), уз који сте нам доставили геореференциране подлоге ГДР „Регионални центар за управљање отпадом Краљево“ у dwg формату, с позивом на Просторни план подручја посебне намене инфраструктурног коридора аутопута Е761, деоница Појате - Прељина, као и с позивом на Издани пројекат поддеонице 7: Врба - Адрани аутопута Е761, овим путем Вас обавештавамо о следећем:

- У току је израда Пројекта за грађевинску дозволу Поддеонице 7: Врба - Адрани аутопута Е761: Појате - Прељина, у склопу које се разрађује пројектно решење денивелисане раскрснице „Камиљора“, која је планирана у непосредној близини локације будућег Регионалног центра за управљање отпадом Краљево. Разрада пројектног решења денивелисане раскрснице „Камиљора“ обухвата и разраду пројектног решења хидротехничког уређења Западне Мораве у зони предметне денивелисане раскрснице.
- Пројектним решењем хидротехничког уређења Западне Мораве предвиђено је измештање речног тока на десну страну будућег аутопута (страну супротну од локације будућег Регионалног центра), као и делимично попуњавање старог речног корита, до постојећег ушља рукавца потока Моравац, а одатле ће старо речно корито бити у физичкој вези са измештеним коритом, како би било омогућено одвођење воде из потока Моравац до реципијента - Западне Мораве. Истовремено, рукавац потока Моравац који води ка фабрици „Магнохром“ ће бити укинут и затрпан.

- Увидом у геореференциране подлоге, достављене уз Ваш допис (1), констатовали смо да је неопходно да се из границе обухвата ПДР „Регионални центар за управљање отпадом Краљево“, у зони ушћа рукавца потока Моравац у постојеће корито Западне Мораве, изостави део катастарске парцеле бр. 2662 КО Сирча, како би било могуће извршити регулацију ушћа. У том смислу је потребно извршити препарцелацију предметне катастарске парцеле. У прилогу овог дописа Вам, у pdf формату, достављамо ситуациони приказ локације са предлогом деобе катастарске парцеле бр. 2662 КО Сирча.
- Увидом у геореференцирану подлогу достављену уз Ваш допис (1), такође смо установили да на истој мрежа саобраћајница није приказана у складу са Просторним планом подручја посебне намене инфраструктурног коридора аутопута Е761 и Идејним пројектом Поддеонице 7: Врба - Адрани, прихваћеним од стране Ревизионе комисије за стручну контролу техничке документације Министарства грађевинарства, саобраћаја и инфраструктуре. Из тог разлога Вам, за Ваше потребе, у прилогу достављамо геореференцирану подлогу аутопута Е761 (у отвореном dwg формату) у зони денивелисане раскрснице "Камиџора" из радне верзије Пројекта за грађевинску дозволу.

Стојимо Вам на располагању за све додатне информације и појашњења.

**Прилог:** као у тексту


С поштовањем,

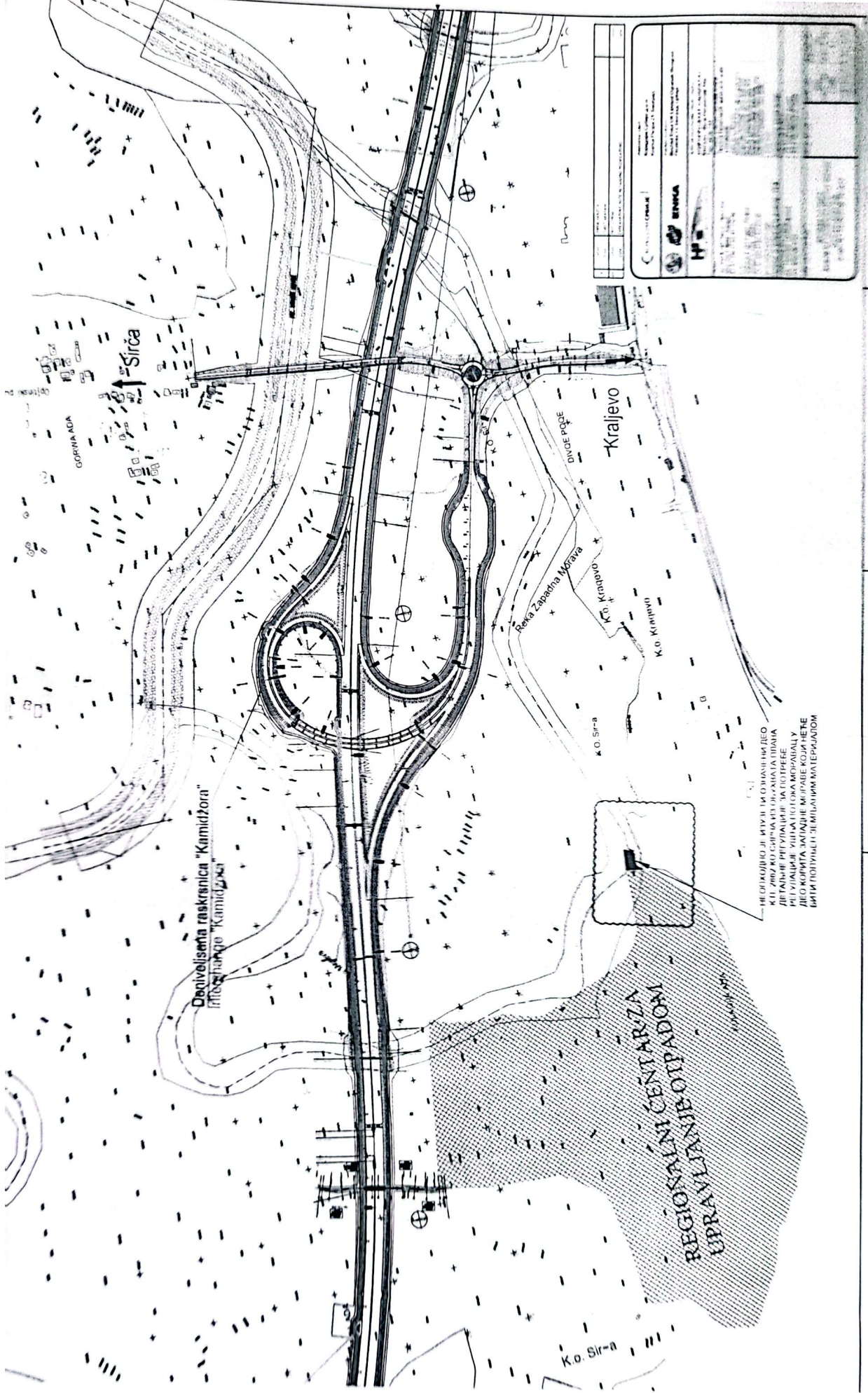
„Коридори Србије“ д.о.о. Београд

н/о



Александар Антил, в.д. директора



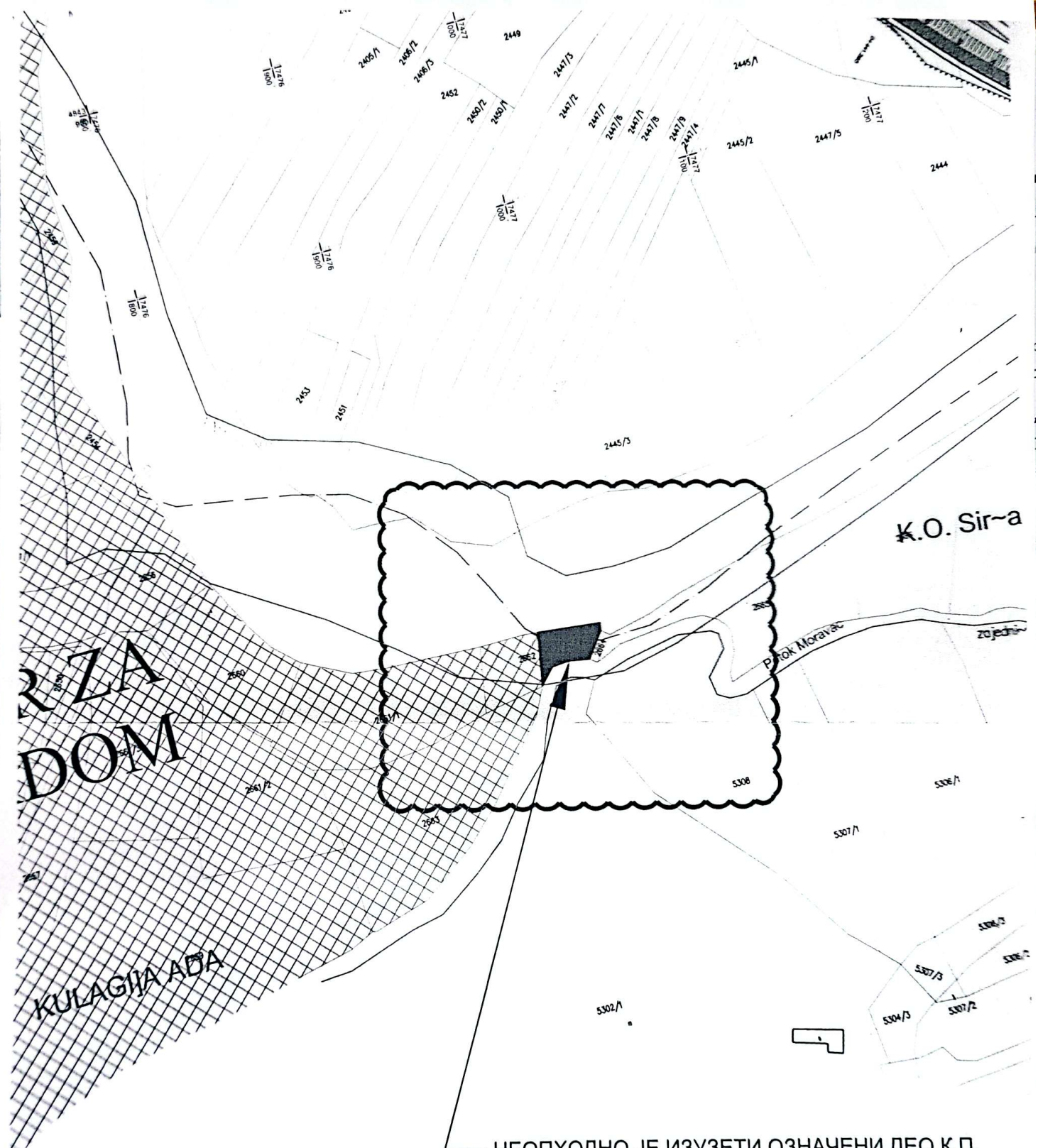


Decivilisana raskrsnica "Kamidžorn"  
 Interakcije "Kamidžorn"

NE ODKLONITI IZ OVAJKE OBLASTI DEO  
 K.O. SIR-A KOJI SE NAHODI U OBLASTI  
 DIZAJNA I REKONSTRUKCIJE, JAKO POTREBE  
 PUNO VIŠIJE UŠTAĐE POTRABU MORAVACU  
 DEO KORITA ZAMENJE MURAVE KOJI NEĆE  
 BITI POTRABNI ZA MLIČANIM MATERIJALOM

REGIONALNI CENTAR ZA  
 UPRAVLJENJE PROMETOM

CETINA		BINA	
Projekat: ...		Kraj: ...	
Datum: ...		Mesto: ...	
Skala: ...		Projektant: ...	
Izdavao: ...		Kraj: ...	
Datum: ...		Mesto: ...	
Skala: ...		Projektant: ...	
Izdavao: ...		Kraj: ...	



НЕОПХОДНО ЈЕ ИЗУЗЕТИ ОЗНАЧЕНИ ДЕО К.П.  
2662 КО СИРЧА ИЗ ОБУХВАТА ПЛАНА  
ДЕТАЛНЕ РЕГУЛАЦИЈЕ ЗА ПОТРЕБЕ  
РЕГУЛАЦИЈЕ УШЋА ПОТОКА МОРАВАЦ У ДЕО  
КОРИТА ЗАПАДНЕ МОРАВЕ КОЈИ НЕЋЕ БИТИ  
ПОПУЊЕН ЗЕМЉАНИМ МАТЕРИЈАЛОМ





# Водовод

КРАЉЕВО

Град Краљево - Градска управа  
Трг Јована Сарића бр. 1  
36000 Краљево

ПИБ: 101772636  
Мат.број: 07190891  
Наш број: 2979/1  
Датум: 25.10.2021.

РЕПУБЛИКА СРБИЈА  
ГРАД КРАЉЕВО - ГРАДСКА УПРАВА  
ОДЕЉЕЊЕ ЗА УРБАНИЗАЦИЈУ, ГРАДЕВИНАРСТВО  
И СТАМБЕНО-КОМУНАЛНЕ ДЕЛАТНОСТИ

Број 1694  
27 OCT 2021 год  
КРАЉЕВО

Предмет: Одговор на захтев

Поштовани,

На основу Вашег захтева од 18.10.2021. године, заведеног код ЈКП-а "Водовод" Краљево под бројем 2979 ( *ваш број 350-140/2021-06* ), којим сте тражили мишљење у вези Предлога Одлуке о изради стратешке процене утицаја Плана детаљне регулације "Регионални центар за управљање отпадом Краљево" на животну средину, обавештавамо Вас да:

- Предметна локација се налази на обали реке Западне Мораве и не може утицати на Санитарне зоне наших изворишта водоснабдевања, која се користе за снабдевање водом града Краљева и околине.

Напомињемо да је потребно обратити пажњу на обавезан и адекватан третман процедурних вода са саме депоније, који мора бити у складу са дозвољеним МДК параметрима квалитета воде које се упуштају у рецепијент реке Западна Морава.

С поштовањем,

Саставио:

Катарина Симовић маст.грађ.инж.

*K. Simovic*

Руководилац  
техничке припреме и испитивања  
Марија Јанковић, дипл.грађ.инж.

*M. Janovic*

ЈКП "Водовод" Краљево  
ИЗВРШНИ ДИРЕКТОР  
Срђенко Несторовић, дипл.маш.инж



ЈКП "Водовод" Краљево  
Ул.27 марта.бр.2 ; 36000 Краљево



Република Србија  
Републички геодетски завод  
Геодетско-катастарски информациони систем

\* Број листа непокретности: 781

katastar.rgz.gov.rs/eKatastarPublic | 18.9.2023. 11:57:38

## Подаци катастра непокретности

Подаци о непокретности	493af9ee-2d9c-4a69-9f20-2f794c265742
Матични број општине:	70653
Општина:	КРАЉЕВО
Матични број катастарске општине:	720054
Катастарска општина:	СИРЧА
Датум ажурности:	15.09.2023. 14:18
Служба:	КРАЉЕВО

### 1. Подаци о парцели - А лист

Потес / Улица:	ЈОРАДАР
Број парцеле:	2454
Површина m <sup>2</sup> :	1535
Број листа непокретности:	781

### Подаци о делу парцеле

Број дела:	1
Врста земљишта:	ГРАДСКО ГРАЂЕВИНСКО ЗЕМЉИШТЕ
Култура:	ЊИВА 2. КЛАСЕ
Површина m <sup>2</sup> :	1535

### Имаоци права на парцели - Б лист

Назив:	МАРИЋ (МИЛЕНКО) ДРАГАН
Лице уписано са матичним бројем:	ДА
Врста права:	СВОЈИНА
Облик својине:	ПРИВАТНА
Удео:	1/4
Назив:	МАРИЋ (МИЛЕНКО) ЗОРАН
Лице уписано са матичним бројем:	ДА
Врста права:	СВОЈИНА
Облик својине:	ПРИВАТНА
Удео:	1/4
Назив:	МАРИЋ (РАДЕ) МИШКО
Лице уписано са матичним бројем:	ДА
Врста права:	СВОЈИНА
Облик својине:	ПРИВАТНА
Удео:	2/4

### Терети на парцели - Г лист

Терет број:	*
Врста терета:	ЗАБЕЛЕЖБА ОБАВЕЗЕ ПЛАЋАЊА НАКНАДЕ ЗА ПРОМЕНУ НАМЕНЕ ПОЉОПРИВРЕДНОГ ЗЕМЉИШТА

**Датум уписа:**

28.11.2019.

**Трајање терета:**

**Датум престанка:**

\*

**Опис терета:**

\*

---

**Забележба парцеле**

---

\*\*\* Нема забележбе \*\*\*

\* Извод из базе података катастра непокретности.



Република Србија  
Републички геодетски завод  
Геодетско-катастарски информациони систем

\* Број листа непокретности: 196

katastar.rgz.gov.rs/eKatastarPublic | 18.9.2023. 11:54:45

## Подаци катастра непокретности

<b>Подаци о непокретности</b>	<b>0e6cc14a-e90f-4a4d-99f0-fc112ad33b33</b>
Матични број општине:	70653
Општина:	КРАЉЕВО
Матични број катастарске општине:	720054
Катастарска општина:	СИРЧА
Датум ажурности:	15.09.2023. 14:18
Служба:	КРАЉЕВО

### 1. Подаци о парцели - А лист

Потес / Улица:	БАРА
Број парцеле:	2455
Површина m <sup>2</sup> :	3805
Број листа непокретности:	196

### Подаци о делу парцеле

Број дела:	1
Врста земљишта:	ГРАДСКО ГРАЂЕВИНСКО ЗЕМЉИШТЕ
Култура:	ЊИВА 3. КЛАСЕ
Површина m <sup>2</sup> :	3805

### Имаоци права на парцели - Б лист

Назив:	МИЛИЋ (ДУШАН) ДРАГАН
Лице уписано са матичним бројем:	<b>ДА</b>
Врста права:	СВОЈИНА
Облик својине:	ПРИВАТНА
Удео:	1/1

### Терети на парцели - Г лист

Терет број:	*
Врста терета:	ЗАБЕЛЕЖБА ОБАВЕЗЕ ПЛАЋАЊА НАКНАДЕ ЗА ПРОМЕНУ НАМЕНЕ ПОЉОПРИВРЕДНОГ ЗЕМЉИШТА
Датум уписа:	29.11.2019.
Трајање терета:	
Датум престанка:	*
Опис терета:	*

### Забележба парцеле

\*\*\* Нема забележбе \*\*\*

\* Извод из базе података катастра непокретности.



Република Србија  
Републички геодетски завод  
Геодетско-катастарски информациони систем

\* Број листа непокретности: 309

katastar.rgz.gov.rs/eKatastarPublic | 18.9.2023. 11:40:17

## Подаци катастра непокретности

<b>Подаци о непокретности</b>	<b>a43efd28-3bf7-41ff-8bb3-7b3ceca2c85a</b>
Матични број општине:	70653
Општина:	КРАЉЕВО
Матични број катастарске општине:	720054
Катастарска општина:	СИРЧА
Датум ажурности:	15.09.2023. 14:18
Служба:	КРАЉЕВО

### 1. Подаци о парцели - А лист

Потес / Улица:	КУЛАГИЋА АДА
Број парцеле:	2456
Површина m <sup>2</sup> :	3981
Број листа непокретности:	309

### Подаци о делу парцеле

Број дела:	1
Врста земљишта:	ГРАДСКО ГРАЂЕВИНСКО ЗЕМЉИШТЕ
Култура:	ЊИВА 2. КЛАСЕ
Површина m <sup>2</sup> :	3981

### Имаоци права на парцели - Б лист

Назив:	ЂУРЧИЋ (ВОИСЛАВ) ТОМИСЛАВ
Лице уписано са матичним бројем:	<b>ДА</b>
Врста права:	СВОЈИНА
Облик својине:	ПРИВАТНА
Удео:	1/1

### Терети на парцели - Г лист

Терет број:	*
Врста терета:	ЗАБЕЛЕЖБА ОБАВЕЗЕ ПЛАЋАЊА НАКНАДЕ ЗА ПРОМЕНУ НАМЕНЕ ПОЉОПРИВРЕДНОГ ЗЕМЉИШТА
Датум уписа:	22.11.2019.
Трајање терета:	
Датум престанка:	*
Опис терета:	*

### Забележка парцеле

\*\*\* Нема забележбе \*\*\*

\* Извод из базе података катастра непокретности.



Република Србија  
Републички геодетски завод  
Геодетско-катастарски информациони систем

\* Број листа непокретности: 318

katastar.rgz.gov.rs/eKatastarPublic | 18.9.2023. 11:55:33

## Подаци катастра непокретности

<b>Подаци о непокретности</b>	<b>6baeb7f0-9eb3-4179-af90-448275d449f7</b>
<b>Матични број општине:</b>	70653
<b>Општина:</b>	КРАЉЕВО
<b>Матични број катастарске општине:</b>	720054
<b>Катастарска општина:</b>	СИРЧА
<b>Датум ажурности:</b>	15.09.2023. 14:18
<b>Служба:</b>	КРАЉЕВО

### 1. Подаци о парцели - А лист

<b>Потес / Улица:</b>	ДУЖИЦА
<b>Број парцеле:</b>	2457/1
<b>Површина m<sup>2</sup>:</b>	5671
<b>Број листа непокретности:</b>	318

### Подаци о делу парцеле

<b>Број дела:</b>	1
<b>Врста земљишта:</b>	ГРАДСКО ГРАЂЕВИНСКО ЗЕМЉИШТЕ
<b>Култура:</b>	ЊИВА 3. КЛАСЕ
<b>Површина m<sup>2</sup>:</b>	5671

### Имаоци права на парцели - Б лист

<b>Назив:</b>	АЋИМОВИЋ (БРАНКО) ВОЈИМИР
<b>Лице уписано са матичним бројем:</b>	<b>ДА</b>
<b>Врста права:</b>	СВОЈИНА
<b>Облик својине:</b>	ПРИВАТНА
<b>Удео:</b>	1/2
<b>Назив:</b>	АЋИМОВИЋ (БРАНКО) ЗДРАВКО
<b>Лице уписано са матичним бројем:</b>	<b>ДА</b>
<b>Врста права:</b>	СВОЈИНА
<b>Облик својине:</b>	ПРИВАТНА
<b>Удео:</b>	1/2

### Терети на парцели - Г лист

<b>Терет број:</b>	*
<b>Врста терета:</b>	ЗАБЕЛЕЖБА ОБАВЕЗЕ ПЛАЋАЊА НАКНАДЕ ЗА ПРОМЕНУ НАМЕНЕ ПОЉОПРИВРЕДНОГ ЗЕМЉИШТА
<b>Датум уписа:</b>	21.11.2019.
<b>Трајање терета:</b>	
<b>Датум престанка:</b>	*
<b>Опис терета:</b>	*

### **Забележба парцеле**

---

\*\*\* Нема забележбе \*\*\*

\* Извод из базе података катастра непокретности.



Република Србија  
Републички геодетски завод  
Геодетско-катастарски информациони систем

\* Број листа непокретности: 272

katastar.rgz.gov.rs/eKatastarPublic | 18.9.2023. 11:56:24

## Подаци катастра непокретности

<b>Подаци о непокретности</b>	<b>58a17057-7d36-486d-9111-1e067ac3a36b</b>
<b>Матични број општине:</b>	70653
<b>Општина:</b>	КРАЉЕВО
<b>Матични број катастарске општине:</b>	720054
<b>Катастарска општина:</b>	СИРЧА
<b>Датум ажурности:</b>	15.09.2023. 14:18
<b>Служба:</b>	КРАЉЕВО

### 1. Подаци о парцели - А лист

<b>Потес / Улица:</b>	ДУЖИЦА
<b>Број парцеле:</b>	2457/2
<b>Површина m<sup>2</sup>:</b>	3562
<b>Број листа непокретности:</b>	272

### Подаци о делу парцеле

<b>Број дела:</b>	1
<b>Врста земљишта:</b>	ПОЉОПРИВРЕДНО ЗЕМЉИШТЕ
<b>Култура:</b>	ЊИВА 3. КЛАСЕ
<b>Површина m<sup>2</sup>:</b>	3562

### Имаоци права на парцели - Б лист

<b>Назив:</b>	АЋИМОВИЋ (РАДОШ УД РАДИВО) ЖИВКА
<b>Лице уписано са матичним бројем:</b>	<b>НЕ (више информација)</b>
<b>Врста права:</b>	СВОЈИНА
<b>Облик својине:</b>	ПРИВАТНА
<b>Удео:</b>	1/1

### Терети на парцели - Г лист

\*\*\* Нема терета \*\*\*

### Забележба парцеле

\*\*\* Нема забележбе \*\*\*

\* Извод из базе података катастра непокретности.





Република Србија  
Републички геодетски завод  
Геодетско-катастарски информациони систем

\* Број листа непокретности: 1415

katastar.rgz.gov.rs/eKatastarPublic | 18.9.2023. 11:53:52

## Подаци катастра непокретности

<b>Подаци о непокретности</b>	<b>f560d0b9-5e13-4fb8-b55a-8bb925effc01</b>
<b>Матични број општине:</b>	70653
<b>Општина:</b>	КРАЉЕВО
<b>Матични број катастарске општине:</b>	720054
<b>Катастарска општина:</b>	СИРЧА
<b>Датум ажурности:</b>	15.09.2023. 14:18
<b>Служба:</b>	КРАЉЕВО

### 1. Подаци о парцели - А лист

<b>Потес / Улица:</b>	САЛАШКО МЕСТО
<b>Број парцеле:</b>	2457/3
<b>Површина m<sup>2</sup>:</b>	5468
<b>Број листа непокретности:</b>	1415

### Подаци о делу парцеле

<b>Број дела:</b>	1
<b>Врста земљишта:</b>	ГРАДСКО ГРАЂЕВИНСКО ЗЕМЉИШТЕ
<b>Култура:</b>	ЊИВА 2. КЛАСЕ
<b>Површина m<sup>2</sup>:</b>	1860

### Имаоци права на парцели - Б лист

<b>Назив:</b>	НИКОЛИЋ (ПЕРА) ЈАНКО
<b>Лице уписано са матичним бројем:</b>	<b>ДА</b>
<b>Врста права:</b>	СВОЈИНА
<b>Облик својине:</b>	ПРИВАТНА
<b>Удео:</b>	1/1

### Терети на парцели - Г лист

<b>Терет број:</b>	*
<b>Врста терета:</b>	ЗАБЕЛЕЖБА ОБАВЕЗЕ ПЛАЋАЊА НАКНАДЕ ЗА ПРОМЕНУ НАМЕНЕ ПОЉОПРИВРЕДНОГ ЗЕМЉИШТА
<b>Датум уписа:</b>	28.11.2019.
<b>Трајање терета:</b>	
<b>Датум престанка:</b>	*
<b>Опис терета:</b>	*

### Забележба парцеле

\*\*\* Нема забележбе \*\*\*

\* Извод из базе података катастра непокретности.



Република Србија  
Републички геодетски завод  
Геодетско-катастарски информациони систем

\* Број листа непокретности: 641

katastar.rgz.gov.rs/eKatastarPublic | 18.9.2023. 11:42:48

## Подаци катастра непокретности

<b>Подаци о непокретности</b>	<b>53fcf340-a423-43b1-becd-1f364e6fc41f</b>
<b>Матични број општине:</b>	70653
<b>Општина:</b>	КРАЉЕВО
<b>Матични број катастарске општине:</b>	720054
<b>Катастарска општина:</b>	СИРЧА
<b>Датум ажурности:</b>	15.09.2023. 14:18
<b>Служба:</b>	КРАЉЕВО

### 1. Подаци о парцели - А лист

<b>Потес / Улица:</b>	ДУЖНИЦА
<b>Број парцеле:</b>	2457/4
<b>Површина m<sup>2</sup>:</b>	3154
<b>Број листа непокретности:</b>	641

### Подаци о делу парцеле

<b>Број дела:</b>	1
<b>Врста земљишта:</b>	ГРАДСКО ГРАЂЕВИНСКО ЗЕМЉИШТЕ
<b>Култура:</b>	ЊИВА 2. КЛАСЕ
<b>Површина m<sup>2</sup>:</b>	2754

### Имаоци права на парцели - Б лист

<b>Назив:</b>	АЋИМОВИЋ (ДРАГАН) ЉУБИВОЈЕ
<b>Лице уписано са матичним бројем:</b>	<b>ДА</b>
<b>Врста права:</b>	СВОЈИНА
<b>Облик својине:</b>	ПРИВАТНА
<b>Удео:</b>	1/3
<b>Назив:</b>	АЋИМОВИЋ (МИЛОВАН) ЖИВАДИНКА
<b>Лице уписано са матичним бројем:</b>	<b>ДА</b>
<b>Врста права:</b>	СВОЈИНА
<b>Облик својине:</b>	ПРИВАТНА
<b>Удео:</b>	1/3
<b>Назив:</b>	МИЛИЋЕВИЋ (ДРАГАН) СЛАВИЦА
<b>Лице уписано са матичним бројем:</b>	<b>ДА</b>
<b>Врста права:</b>	СВОЈИНА
<b>Облик својине:</b>	ПРИВАТНА
<b>Удео:</b>	1/3

### Терети на парцели - Г лист

<b>Терет број:</b>	*
<b>Врста терета:</b>	ЗАБЕЛЕЖБА ОБАВЕЗЕ ПЛАЋАЊА НАКНАДЕ ЗА ПРОМЕНУ НАМЕНЕ ПОЉОПРИВРЕДНОГ ЗЕМЉИШТА

**Датум уписа:** 29.11.2019.  
**Трајање терета:**  
**Датум престанка:** \*  
**Опис терета:** \*

*Постоји решење на парцели које није коначно.*

---

**Забележба парцеле**

---

**Датум:** 7.12.2022. 0:00:00  
**Број предмета:** 952-02-5-044-117461/2022  
**Опис:** ЗАБЕЛЕЖБА ДА ПРВОСТЕПЕНА ОДЛУКА БРОЈ 952-02-5-044-117461/2022 НИЈЕ КОНАЧНА.

\* Извод из базе података катастра непокретности.



Република Србија  
Републички геодетски завод  
Геодетско-катастарски информациони систем

\* Број листа непокретности: 318

katastar.rgz.gov.rs/eKatastarPublic | 18.9.2023. 11:39:00

## Подаци катастра непокретности

<b>Подаци о непокретности</b>	<b>07074c3a-dd11-4f26-9628-4a7df94a3475</b>
Матични број општине:	70653
Општина:	КРАЉЕВО
Матични број катастарске општине:	720054
Катастарска општина:	СИРЧА
Датум ажурности:	15.09.2023. 14:18
Служба:	КРАЉЕВО

### 1. Подаци о парцели - А лист

Потес / Улица:	ДУЖИЦА
Број парцеле:	2457/5
Површина m <sup>2</sup> :	2352
Број листа непокретности:	318

### Подаци о делу парцеле

Број дела:	1
Врста земљишта:	ГРАДСКО ГРАЂЕВИНСКО ЗЕМЉИШТЕ
Култура:	ЊИВА 2. КЛАСЕ
Површина m <sup>2</sup> :	2352

### Имаоци права на парцели - Б лист

Назив:	АЋИМОВИЋ (БРАНКО) ВОЈИМИР
Лице уписано са матичним бројем:	<b>ДА</b>
Врста права:	СВОЈИНА
Облик својине:	ПРИВАТНА
Удео:	1/2
Назив:	АЋИМОВИЋ (БРАНКО) ЗДРАВКО
Лице уписано са матичним бројем:	<b>ДА</b>
Врста права:	СВОЈИНА
Облик својине:	ПРИВАТНА
Удео:	1/2

### Терети на парцели - Г лист

Терет број:	*
Врста терета:	ЗАБЕЛЕЖБА ОБАВЕЗЕ ПЛАЋАЊА НАКНАДЕ ЗА ПРОМЕНУ НАМЕНЕ ПОЉОПРИВРЕДНОГ ЗЕМЉИШТА
Датум уписа:	21.11.2019.
Трајање терета:	
Датум престанка:	*
Опис терета:	*

### **Забележба парцеле**

---

\*\*\* Нема забележбе \*\*\*

\* Извод из базе података катастра непокретности.



Република Србија  
Републички геодетски завод  
Геодетско-катастарски информациони систем

\* Број листа непокретности: 141

katastar.rgz.gov.rs/eKatastarPublic | 18.9.2023. 11:37:02

## Подаци катастра непокретности

<b>Подаци о непокретности</b>	<b>8da2aaad-4fe8-4414-8207-46846e626d41</b>
Матични број општине:	70653
Општина:	КРАЉЕВО
Матични број катастарске општине:	720054
Катастарска општина:	СИРЧА
Датум ажурности:	15.09.2023. 14:18
Служба:	КРАЉЕВО

### 1. Подаци о парцели - А лист

Потес / Улица:	ДУЖНИЦА
Број парцеле:	2457/6
Површина m <sup>2</sup> :	2568
Број листа непокретности:	141

### Подаци о делу парцеле

Број дела:	1
Врста земљишта:	ГРАДСКО ГРАЂЕВИНСКО ЗЕМЉИШТЕ
Култура:	ЊИВА 2. КЛАСЕ
Површина m <sup>2</sup> :	2568

### Имаоци права на парцели - Б лист

Назив:	АЋИМОВИЋ (РАДОСЛАВ) ЗОРАН
Лице уписано са матичним бројем:	<b>ДА</b>
Врста права:	ДРЖАЛАЦ
Облик својине:	ПРИВАТНА
Удео:	1/1

### Терети на парцели - Г лист

Терет број:	*
Врста терета:	ЗАБЕЛЕЖБА ОБАВЕЗЕ ПЛАЋАЊА НАКНАДЕ ЗА ПРОМЕНУ НАМЕНЕ ПОЉОПРИВРЕДНОГ ЗЕМЉИШТА
Датум уписа:	26.11.2019.
Трајање терета:	
Датум престанка:	*
Опис терета:	*

### Забележка парцеле

\*\*\* Нема забележбе \*\*\*

\* Извод из базе података катастра непокретности.



Република Србија  
Републички геодетски завод  
Геодетско-катастарски информациони систем

\* Број листа непокретности: 141

katastar.rgz.gov.rs/eKatastarPublic | 18.9.2023. 11:52:08

## Подаци катастра непокретности

<b>Подаци о непокретности</b>	<b>c4c7bc73-6cf4-4bf7-9ce8-eb839c262ab9</b>
Матични број општине:	70653
Општина:	КРАЉЕВО
Матични број катастарске општине:	720054
Катастарска општина:	СИРЧА
Датум ажурности:	15.09.2023. 14:18
Служба:	КРАЉЕВО

### 1. Подаци о парцели - А лист

Потес / Улица:	ДУЖНИЦА
Број парцеле:	2457/7
Површина m <sup>2</sup> :	5122
Број листа непокретности:	141

### Подаци о делу парцеле

Број дела:	1
Врста земљишта:	ГРАДСКО ГРАЂЕВИНСКО ЗЕМЉИШТЕ
Култура:	ЊИВА 2. КЛАСЕ
Површина m <sup>2</sup> :	2849

### Имаоци права на парцели - Б лист

Назив:	АЋИМОВИЋ (РАДОСЛАВ) ЗОРАН
Лице уписано са матичним бројем:	<b>ДА</b>
Врста права:	ДРЖАЛАЦ
Облик својине:	ПРИВАТНА
Удео:	1/1

### Терети на парцели - Г лист

Терет број:	*
Врста терета:	ЗАБЕЛЕЖБА ОБАВЕЗЕ ПЛАЋАЊА НАКНАДЕ ЗА ПРОМЕНУ НАМЕНЕ ПОЉОПРИВРЕДНОГ ЗЕМЉИШТА
Датум уписа:	26.11.2019.
Трајање терета:	
Датум престанка:	*
Опис терета:	*

### Забележба парцеле

\*\*\* Нема забележбе \*\*\*

\* Извод из базе података катастра непокретности.



Република Србија  
Републички геодетски завод  
Геодетско-катастарски информациони систем

\* Број листа непокретности: 1415

katastar.rgz.gov.rs/eKatastarPublic | 18.9.2023. 11:53:02

## Подаци катастра непокретности

<b>Подаци о непокретности</b>	<b>5811458f-3ee3-4d7f-afc0-ed59d1ed1e46</b>
Матични број општине:	70653
Општина:	КРАЉЕВО
Матични број катастарске општине:	720054
Катастарска општина:	СИРЧА
Датум ажурности:	15.09.2023. 14:18
Служба:	КРАЉЕВО

### 1. Подаци о парцели - А лист

Потес / Улица:	САЛАШКО МЕСТО
Број парцеле:	2458
Површина m <sup>2</sup> :	5364
Број листа непокретности:	1415

### Подаци о делу парцеле

Број дела:	1
Врста земљишта:	ГРАДСКО ГРАЂЕВИНСКО ЗЕМЉИШТЕ
Култура:	ЊИВА 3. КЛАСЕ
Површина m <sup>2</sup> :	2518

### Имаоци права на парцели - Б лист

Назив:	НИКОЛИЋ (ПЕРА) ЈАНКО
Лице уписано са матичним бројем:	<b>ДА</b>
Врста права:	СВОЈИНА
Облик својине:	ПРИВАТНА
Удео:	1/1

### Терети на парцели - Г лист

Терет број:	*
Врста терета:	ЗАБЕЛЕЖБА ОБАВЕЗЕ ПЛАЋАЊА НАКНАДЕ ЗА ПРОМЕНУ НАМЕНЕ ПОЉОПРИВРЕДНОГ ЗЕМЉИШТА
Датум уписа:	16.12.2019.
Трајање терета:	
Датум престанка:	*
Опис терета:	*

### Забележба парцеле

\*\*\* Нема забележбе \*\*\*

\* Извод из базе података катастра непокретности.





Република Србија  
Републички геодетски завод  
Геодетско-катастарски информациони систем

\* Број листа непокретности: 210

katastar.rgz.gov.rs/eKatastarPublic | 18.9.2023. 11:29:37

## Подаци катастра непокретности

<b>Подаци о непокретности</b>	<b>f692febс-778a-4f7f-8604-91c2ba33ac24</b>
<b>Матични број општине:</b>	70653
<b>Општина:</b>	КРАЉЕВО
<b>Матични број катастарске општине:</b>	720054
<b>Катастарска општина:</b>	СИРЧА
<b>Датум ажурности:</b>	15.09.2023. 14:18
<b>Служба:</b>	КРАЉЕВО

### 1. Подаци о парцели - А лист

<b>Потес / Улица:</b>	ЂОКОВКА
<b>Број парцеле:</b>	2459
<b>Површина m<sup>2</sup>:</b>	453
<b>Број листа непокретности:</b>	210

### Подаци о делу парцеле

<b>Број дела:</b>	1
<b>Врста земљишта:</b>	ОСТАЛО ЗЕМЉИШТЕ
<b>Култура:</b>	ОСТАЛО ПРИРОДНО НЕПЛОДНО ЗЕМЉИШТЕ
<b>Површина m<sup>2</sup>:</b>	453

### Имаоци права на парцели - Б лист

<b>Назив:</b>	КОЈИЋ (ЖИВКО) СЛОБОДАНКА
<b>Лице уписано са матичним бројем:</b>	<b>ДА</b>
<b>Врста права:</b>	СВОЈИНА
<b>Облик својине:</b>	ПРИВАТНА
<b>Удео:</b>	2/12
<b>Назив:</b>	МИЛОВАНОВИЋ (РАДЕНКО) ГОРАН
<b>Лице уписано са матичним бројем:</b>	<b>ДА</b>
<b>Врста права:</b>	СВОЈИНА
<b>Облик својине:</b>	ПРИВАТНА
<b>Удео:</b>	1/12
<b>Назив:</b>	МИЛОВАНОВИЋ (РАДЕНКО) МИЈОДРАГ
<b>Лице уписано са матичним бројем:</b>	<b>ДА</b>
<b>Врста права:</b>	СВОЈИНА
<b>Облик својине:</b>	ПРИВАТНА
<b>Удео:</b>	1/12
<b>Назив:</b>	РАДОВАНОВИЋ (ЖИВОРАД) МИЛОРАД
<b>Лице уписано са матичним бројем:</b>	<b>НЕ (више информација)</b>
<b>Врста права:</b>	СВОЈИНА
<b>Облик својине:</b>	ПРИВАТНА

<b>Удео:</b>	6/12
<b>Назив:</b>	ШТАВЉАНИН (ЖИВКО) СТОЈАНКА
<b>Лице уписано са матичним бројем:</b>	<b>ДА</b>
<b>Врста права:</b>	СВОЈИНА
<b>Облик својине:</b>	ПРИВАТНА
<b>Удео:</b>	2/12

---

**Терети на парцели - Г лист**

---

\*\*\* Нема терета \*\*\*

---

**Забележба парцеле**

---

<b>Датум:</b>	24.5.2023. 9:12:00
<b>Број предмета:</b>	952-02-4-044-71423/2023
<b>Опис:</b>	ПОКРЕНУТ ПОСТУПАК ПРОМЕНЕ ИМАОЦА ПРАВА

\* Извод из базе података катастра непокретности.



Република Србија  
Републички геодетски завод  
Геодетско-катастарски информациони систем

\* Број листа непокретности: 788

katastar.rgz.gov.rs/eKatastarPublic | 18.9.2023. 11:28:36

## Подаци катастра непокретности

<b>Подаци о непокретности</b>	<b>0b6df221-3925-48f3-ac82-04334ead2d6c</b>
Матични број општине:	70653
Општина:	КРАЉЕВО
Матични број катастарске општине:	720054
Катастарска општина:	СИРЧА
Датум ажурности:	15.09.2023. 14:18
Служба:	КРАЉЕВО

### 1. Подаци о парцели - А лист

Потес / Улица:	ВУКОВИЋА ЊИВА
Број парцеле:	2460/1
Површина m <sup>2</sup> :	5950
Број листа непокретности:	788

### Подаци о делу парцеле

Број дела:	1
Врста земљишта:	ГРАДСКО ГРАЂЕВИНСКО ЗЕМЉИШТЕ
Култура:	ЊИВА 2. КЛАСЕ
Површина m <sup>2</sup> :	5950

### Имаоци права на парцели - Б лист

Назив:	АЋИМОВИЋ (ДРАГАН) ЉУБИВОЈЕ
Лице уписано са матичним бројем:	<b>ДА</b>
Врста права:	СВОЈИНА
Облик својине:	ПРИВАТНА
Удео:	1/6
Назив:	АЋИМОВИЋ (МИЛОВАН) ЖИВАДИНКА
Лице уписано са матичним бројем:	<b>ДА</b>
Врста права:	СВОЈИНА
Облик својине:	ПРИВАТНА
Удео:	1/6
Назив:	МАРИЋ (МИЛЕНКО) ЗОРАН
Лице уписано са матичним бројем:	<b>ДА</b>
Врста права:	СВОЈИНА
Облик својине:	ПРИВАТНА
Удео:	3/6
Назив:	МИЛИЋЕВИЋ (ДРАГАН) СЛАВИЦА
Лице уписано са матичним бројем:	<b>ДА</b>
Врста права:	СВОЈИНА
Облик својине:	ПРИВАТНА

**Удео:** 1/6

---

**Терети на парцели - Г лист**

---

**Терет број:** \*

**Врста терета:** ЗАБЕЛЕЖБА ОБАВЕЗЕ ПЛАЋАЊА НАКНАДЕ ЗА ПРОМЕНУ НАМЕНЕ ПОЉОПРИВРЕДНОГ ЗЕМЉИШТА

**Датум уписа:** 9.12.2019.

**Трајање терета:**

**Датум престанка:** \*

**Опис терета:** \*

---

*Постоји решење на парцели које није коначно.*

---

**Забележба парцеле**

---

**Датум:** 7.12.2022. 0:00:00

**Број предмета:** 952-02-5-044-117461/2022

**Опис:** ЗАБЕЛЕЖБА ДА ПРВОСТЕПЕНА ОДЛУКА БРОЈ 952-02-5-044-117461/2022 НИЈЕ КОНАЧНА.

\* Извод из базе података катастра непокретности.



Република Србија  
Републички геодетски завод  
Геодетско-катастарски информациони систем

\* Број листа непокретности: 641

katastar.rgz.gov.rs/eKatastarPublic | 18.9.2023. 11:35:50

## Подаци катастра непокретности

<b>Подаци о непокретности</b>	<b>7d40c9e3-b3b9-4776-9af4-f1d24eb0c057</b>
Матични број општине:	70653
Општина:	КРАЉЕВО
Матични број катастарске општине:	720054
Катастарска општина:	СИРЧА
Датум ажурности:	15.09.2023. 14:18
Служба:	КРАЉЕВО

### 1. Подаци о парцели - А лист

Потес / Улица:	ВУЧКОВИЋА ЊИВА
Број парцеле:	2460/2
Површина m <sup>2</sup> :	3458
Број листа непокретности:	641

### Подаци о делу парцеле

Број дела:	1
Врста земљишта:	ГРАДСКО ГРАЂЕВИНСКО ЗЕМЉИШТЕ
Култура:	ЊИВА 2. КЛАСЕ
Површина m <sup>2</sup> :	3458

### Имаоци права на парцели - Б лист

Назив:	АЋИМОВИЋ (ДРАГАН) ЉУБИВОЈЕ
Лице уписано са матичним бројем:	<b>ДА</b>
Врста права:	СВОЈИНА
Облик својине:	ПРИВАТНА
Удео:	1/3
Назив:	АЋИМОВИЋ (МИЛОВАН) ЖИВАДИНКА
Лице уписано са матичним бројем:	<b>ДА</b>
Врста права:	СВОЈИНА
Облик својине:	ПРИВАТНА
Удео:	1/3
Назив:	МИЛИЋЕВИЋ (ДРАГАН) СЛАВИЦА
Лице уписано са матичним бројем:	<b>ДА</b>
Врста права:	СВОЈИНА
Облик својине:	ПРИВАТНА
Удео:	1/3

### Терети на парцели - Г лист

Терет број:	*
Врста терета:	ЗАБЕЛЕЖБА ОБАВЕЗЕ ПЛАЋАЊА НАКНАДЕ ЗА ПРОМЕНУ НАМЕНЕ ПОЉОПРИВРЕДНОГ ЗЕМЉИШТА

**Датум уписа:** 29.11.2019.  
**Трајање терета:**  
**Датум престанка:** \*  
**Опис терета:** \*

*Постоји решење на парцели које није коначно.*

---

**Забележба парцеле**

---

**Датум:** 7.12.2022. 0:00:00  
**Број предмета:** 952-02-5-044-117461/2022  
**Опис:** ЗАБЕЛЕЖБА ДА ПРВОСТЕПЕНА ОДЛУКА БРОЈ 952-02-5-044-117461/2022 НИЈЕ КОНАЧНА.

\* Извод из базе података катастра непокретности.



Република Србија  
Републички геодетски завод  
Геодетско-катастарски информациони систем

\* Број листа непокретности: 318

katastar.rgz.gov.rs/eKatastarPublic | 18.9.2023. 11:27:18

## Подаци катастра непокретности

<b>Подаци о непокретности</b>	<b>Zadad00c-25b4-4b86-a230-6f2570f61f96</b>
Матични број општине:	70653
Општина:	КРАЉЕВО
Матични број катастарске општине:	720054
Катастарска општина:	СИРЧА
Датум ажурности:	15.09.2023. 14:18
Служба:	КРАЉЕВО

### 1. Подаци о парцели - А лист

Потес / Улица:	КУЛАГИЋА АДА
Број парцеле:	2461
Површина m <sup>2</sup> :	3419
Број листа непокретности:	318

### Подаци о делу парцеле

Број дела:	1
Врста земљишта:	ГРАДСКО ГРАЂЕВИНСКО ЗЕМЉИШТЕ
Култура:	ЊИВА 2. КЛАСЕ
Површина m <sup>2</sup> :	3419

### Имаоци права на парцели - Б лист

Назив:	АЋИМОВИЋ (БРАНКО) ВОЈИМИР
Лице уписано са матичним бројем:	<b>ДА</b>
Врста права:	СВОЈИНА
Облик својине:	ПРИВАТНА
Удео:	1/2
Назив:	АЋИМОВИЋ (БРАНКО) ЗДРАВКО
Лице уписано са матичним бројем:	<b>ДА</b>
Врста права:	СВОЈИНА
Облик својине:	ПРИВАТНА
Удео:	1/2

### Терети на парцели - Г лист

Терет број:	*
Врста терета:	ЗАБЕЛЕЖБА ОБАВЕЗЕ ПЛАЋАЊА НАКНАДЕ ЗА ПРОМЕНУ НАМЕНЕ ПОЉОПРИВРЕДНОГ ЗЕМЉИШТА
Датум уписа:	21.11.2019.
Трајање терета:	
Датум престанка:	*
Опис терета:	*

### **Забележба парцеле**

---

\*\*\* Нема забележбе \*\*\*

\* Извод из базе података катастра непокретности.





Република Србија  
Републички геодетски завод  
Геодетско-катастарски информациони систем

\* Број листа непокретности: 975

katastar.rgz.gov.rs/eKatastarPublic | 18.9.2023. 11:25:28

## Подаци катастра непокретности

<b>Подаци о непокретности</b>	<b>ada96453-0a75-4803-b92f-83498d5024ae</b>
Матични број општине:	70653
Општина:	КРАЉЕВО
Матични број катастарске општине:	720054
Катастарска општина:	СИРЧА
Датум ажурности:	15.09.2023. 14:18
Служба:	КРАЉЕВО

### 1. Подаци о парцели - А лист

Потес / Улица:	МЕЧНИНА
Број парцеле:	2462
Површина m <sup>2</sup> :	2594
Број листа непокретности:	975

### Подаци о делу парцеле

Број дела:	1
Врста земљишта:	ГРАДСКО ГРАЂЕВИНСКО ЗЕМЉИШТЕ
Култура:	ЊИВА 2. КЛАСЕ
Површина m <sup>2</sup> :	2594

### Имаоци права на парцели - Б лист

Назив:	КОСТОВИЋ (МИОЉУБ) ПЕТАР
Лице уписано са матичним бројем:	<b>ДА</b>
Врста права:	СВОЈИНА
Облик својине:	ПРИВАТНА
Удео:	1/1

### Терети на парцели - Г лист

Терет број:	*
Врста терета:	ЗАБЕЛЕЖБА ОБАВЕЗЕ ПЛАЋАЊА НАКНАДЕ ЗА ПРОМЕНУ НАМЕНЕ ПОЉОПРИВРЕДНОГ ЗЕМЉИШТА
Датум уписа:	26.11.2019.
Трајање терета:	
Датум престанка:	*
Опис терета:	*

### Забележка парцеле

\*\*\* Нема забележбе \*\*\*

\* Извод из базе података катастра непокретности.



Република Србија  
Републички геодетски завод  
Геодетско-катастарски информациони систем

\* Број листа непокретности: 641

katastar.rgz.gov.rs/eKatastarPublic | 18.9.2023. 11:24:36

## Подаци катастра непокретности

<b>Подаци о непокретности</b>	<b>96be4151-7b38-4e6a-a478-c944e1bb4dca</b>
Матични број општине:	70653
Општина:	КРАЉЕВО
Матични број катастарске општине:	720054
Катастарска општина:	СИРЧА
Датум ажурности:	15.09.2023. 14:18
Служба:	КРАЉЕВО

### 1. Подаци о парцели - А лист

Потес / Улица:	МЕЧКИНКА
Број парцеле:	2463/1
Површина m <sup>2</sup> :	4421
Број листа непокретности:	641

### Подаци о делу парцеле

Број дела:	1
Врста земљишта:	ГРАДСКО ГРАЂЕВИНСКО ЗЕМЉИШТЕ
Култура:	ЊИВА 2. КЛАСЕ
Површина m <sup>2</sup> :	4421

### Имаоци права на парцели - Б лист

Назив:	АЋИМОВИЋ (ДРАГАН) ЉУБИВОЈЕ
Лице уписано са матичним бројем:	<b>ДА</b>
Врста права:	СВОЈИНА
Облик својине:	ПРИВАТНА
Удео:	1/3
Назив:	АЋИМОВИЋ (МИЛОВАН) ЖИВАДИНКА
Лице уписано са матичним бројем:	<b>ДА</b>
Врста права:	СВОЈИНА
Облик својине:	ПРИВАТНА
Удео:	1/3
Назив:	МИЛИЋЕВИЋ (ДРАГАН) СЛАВИЦА
Лице уписано са матичним бројем:	<b>ДА</b>
Врста права:	СВОЈИНА
Облик својине:	ПРИВАТНА
Удео:	1/3

### Терети на парцели - Г лист

Терет број:	*
Врста терета:	ЗАБЕЛЕЖБА ОБАВЕЗЕ ПЛАЋАЊА НАКНАДЕ ЗА ПРОМЕНУ НАМЕНЕ ПОЉОПРИВРЕДНОГ ЗЕМЉИШТА

**Датум уписа:** 29.11.2019.  
**Трајање терета:**  
**Датум престанка:** \*  
**Опис терета:** \*

*Постоји решење на парцели које није коначно.*

---

**Забележба парцеле**

---

**Датум:** 7.12.2022. 0:00:00  
**Број предмета:** 952-02-5-044-117461/2022  
**Опис:** ЗАБЕЛЕЖБА ДА ПРВОСТЕПЕНА ОДЛУКА БРОЈ 952-02-5-044-117461/2022 НИЈЕ КОНАЧНА.

\* Извод из базе података катастра непокретности.



Република Србија  
Републички геодетски завод  
Геодетско-катастарски информациони систем

\* Број листа непокретности: 975

katastar.rgz.gov.rs/eKatastarPublic | 18.9.2023. 11:15:29

## Подаци катастра непокретности

<b>Подаци о непокретности</b>	<b>a8aa0911-770b-4f0b-bde5-abde86b4e28e</b>
Матични број општине:	70653
Општина:	КРАЉЕВО
Матични број катастарске општине:	720054
Катастарска општина:	СИРЧА
Датум ажурности:	15.09.2023. 14:18
Служба:	КРАЉЕВО

### 1. Подаци о парцели - А лист

Потес / Улица:	МЕЧКИНКА
Број парцеле:	2463/3
Површина m <sup>2</sup> :	190
Број листа непокретности:	975

### Подаци о делу парцеле

Број дела:	1
Врста земљишта:	ГРАДСКО ГРАЂЕВИНСКО ЗЕМЉИШТЕ
Култура:	ЊИВА 2. КЛАСЕ
Површина m <sup>2</sup> :	190

### Имаоци права на парцели - Б лист

Назив:	КОСТОВИЋ (МИОЉУБ) ПЕТАР
Лице уписано са матичним бројем:	<b>ДА</b>
Врста права:	СВОЈИНА
Облик својине:	ПРИВАТНА
Удео:	1/1

### Терети на парцели - Г лист

Терет број:	*
Врста терета:	ЗАБЕЛЕЖБА ОБАВЕЗЕ ПЛАЋАЊА НАКНАДЕ ЗА ПРОМЕНУ НАМЕНЕ ПОЉОПРИВРЕДНОГ ЗЕМЉИШТА
Датум уписа:	26.11.2019.
Трајање терета:	
Датум престанка:	*
Опис терета:	*

### Забележка парцеле

\*\*\* Нема забележбе \*\*\*

\* Извод из базе података катастра непокретности.



Република Србија  
Републички геодетски завод  
Геодетско-катастарски информациони систем

\* Број листа непокретности: 215

katastar.rgz.gov.rs/eKatastarPublic | 19.9.2023. 11:56:32

## Подаци катастра непокретности

<b>Подаци о непокретности</b>	<b>86297b93-b976-468f-8318-54219101c8f5</b>
<b>Матични број општине:</b>	70653
<b>Општина:</b>	КРАЉЕВО
<b>Матични број катастарске општине:</b>	720054
<b>Катастарска општина:</b>	СИРЧА
<b>Датум ажурности:</b>	18.09.2023. 14:24
<b>Служба:</b>	КРАЉЕВО

### 1. Подаци о парцели - А лист

<b>Потес / Улица:</b>	МАЧКИНКА
<b>Број парцеле:</b>	2463/4
<b>Површина m<sup>2</sup>:</b>	3847
<b>Број листа непокретности:</b>	215

### Подаци о делу парцеле

<b>Број дела:</b>	1
<b>Врста земљишта:</b>	ГРАДСКО ГРАЂЕВИНСКО ЗЕМЉИШТЕ
<b>Култура:</b>	ЊИВА 2. КЛАСЕ
<b>Површина m<sup>2</sup>:</b>	3847

### Имаоци права на парцели - Б лист

<b>Назив:</b>	МИЛЕНКОВИЋ (МИЛАН) МАРИНКО
<b>Лице уписано са матичним бројем:</b>	<b>ДА</b>
<b>Врста права:</b>	СВОЈИНА
<b>Облик својине:</b>	ПРИВАТНА
<b>Удео:</b>	1/2
<b>Назив:</b>	МИЛЕНКОВИЋ (МИЛАН) МИЛОШ
<b>Лице уписано са матичним бројем:</b>	<b>ДА</b>
<b>Врста права:</b>	СВОЈИНА
<b>Облик својине:</b>	ПРИВАТНА
<b>Удео:</b>	1/2

### Терети на парцели - Г лист

<b>Терет број:</b>	*
<b>Врста терета:</b>	ЗАБЕЛЕЖБА ОБАВЕЗЕ ПЛАЋАЊА НАКНАДЕ ЗА ПРОМЕНУ НАМЕНЕ ПОЉОПРИВРЕДНОГ ЗЕМЉИШТА
<b>Датум уписа:</b>	6.12.2019.
<b>Трајање терета:</b>	
<b>Датум престанка:</b>	*
<b>Опис терета:</b>	*

### **Забележба парцеле**

---

\*\*\* Нема забележбе \*\*\*

\* Извод из базе података катастра непокретности.



Република Србија  
Републички геодетски завод  
Геодетско-катастарски информациони систем

\* Број листа непокретности: 975

katastar.rgz.gov.rs/eKatastarPublic | 18.9.2023. 11:18:09

## Подаци катастра непокретности

<b>Подаци о непокретности</b>	<b>bfb9d9bf-8060-4806-a47f-351cb43a2d19</b>
Матични број општине:	70653
Општина:	КРАЉЕВО
Матични број катастарске општине:	720054
Катастарска општина:	СИРЧА
Датум ажурности:	15.09.2023. 14:18
Служба:	КРАЉЕВО

### 1. Подаци о парцели - А лист

Потес / Улица:	КУЛАГИЋА АДА
Број парцеле:	2464
Површина m <sup>2</sup> :	7063
Број листа непокретности:	975

### Подаци о делу парцеле

Број дела:	1
Врста земљишта:	ГРАДСКО ГРАЂЕВИНСКО ЗЕМЉИШТЕ
Култура:	ЊИВА 2. КЛАСЕ
Површина m <sup>2</sup> :	6159

### Имаоци права на парцели - Б лист

Назив:	КОСТОВИЋ (МИОЉУБ) ПЕТАР
Лице уписано са матичним бројем:	<b>ДА</b>
Врста права:	СВОЈИНА
Облик својине:	ПРИВАТНА
Удео:	1/1

### Терети на парцели - Г лист

Терет број:	*
Врста терета:	ЗАБЕЛЕЖБА ОБАВЕЗЕ ПЛАЋАЊА НАКНАДЕ ЗА ПРОМЕНУ НАМЕНЕ ПОЉОПРИВРЕДНОГ ЗЕМЉИШТА
Датум уписа:	26.11.2019.
Трајање терета:	
Датум престанка:	*
Опис терета:	*

### Забележка парцеле

\*\*\* Нема забележбе \*\*\*

\* Извод из базе података катастра непокретности.



Република Србија  
Републички геодетски завод  
Геодетско-катастарски информациони систем

\* Број листа непокретности: 342

katastar.rgz.gov.rs/eKatastarPublic | 18.9.2023. 11:26:15

## Подаци катастра непокретности

Подаци о непокретности	26efc46b-c806-408a-837f-466c4cdf3ab1
Матични број општине:	70653
Општина:	КРАЉЕВО
Матични број катастарске општине:	720054
Катастарска општина:	СИРЧА
Датум ажурности:	15.09.2023. 14:18
Служба:	КРАЉЕВО

### 1. Подаци о парцели - А лист

Потес / Улица:	МАРЕНОВИЋА
Број парцеле:	2465
Површина m <sup>2</sup> :	2894
Број листа непокретности:	342

### Подаци о делу парцеле

Број дела:	1
Врста земљишта:	ОСТАЛО ЗЕМЉИШТЕ
Култура:	РЕКА
Површина m <sup>2</sup> :	2894

### Имаоци права на парцели - Б лист

Назив:	ЈЕВТОВИЋ (КОСТА) ЉУБОМИР
Лице уписано са матичним бројем:	<b>НЕ (више информација)</b>
Врста права:	СВОЈИНА
Облик својине:	ПРИВАТНА
Удео:	1/1

### Терети на парцели - Г лист

\*\*\* Нема терета \*\*\*

### Забележба парцеле

\*\*\* Нема забележбе \*\*\*

\* Извод из базе података катастра непокретности.





Република Србија  
Републички геодетски завод  
Геодетско-катастарски информациони систем

\* Број листа непокретности: 469

katastar.rgz.gov.rs/eKatastarPublic | 18.9.2023. 11:23:38

## Подаци катастра непокретности

<b>Подаци о непокретности</b>	<b>9a125975-a2e7-417e-ac6f-fec8fc094ea3</b>
Матични број општине:	70653
Општина:	КРАЉЕВО
Матични број катастарске општине:	720054
Катастарска општина:	СИРЧА
Датум ажурности:	15.09.2023. 14:18
Служба:	КРАЉЕВО

### 1. Подаци о парцели - А лист

Потес / Улица:	КУЛАГИЋА АДА
Број парцеле:	2466
Површина m <sup>2</sup> :	1808
Број листа непокретности:	469

### Подаци о делу парцеле

Број дела:	1
Врста земљишта:	ГРАДСКО ГРАЂЕВИНСКО ЗЕМЉИШТЕ
Култура:	ЊИВА 3. КЛАСЕ
Површина m <sup>2</sup> :	1808

### Имаоци права на парцели - Б лист

Назив:	РАДОВАНОВИЋ (КРСТО) РАДОЈКА
Лице уписано са матичним бројем:	<b>ДА</b>
Врста права:	СВОЈИНА
Облик својине:	ПРИВАТНА
Удео:	1/1

### Терети на парцели - Г лист

Терет број:	*
Врста терета:	ЗАБЕЛЕЖБА ОБАВЕЗЕ ПЛАЋАЊА НАКНАДЕ ЗА ПРОМЕНУ НАМЕНЕ ПОЉОПРИВРЕДНОГ ЗЕМЉИШТА
Датум уписа:	22.11.2019.
Трајање терета:	
Датум престанка:	*
Опис терета:	*

### Забележка парцеле

\*\*\* Нема забележбе \*\*\*

\* Извод из базе података катастра непокретности.



Република Србија  
Републички геодетски завод  
Геодетско-катастарски информациони систем

\* Број листа непокретности: 469

katastar.rgz.gov.rs/eKatastarPublic | 18.9.2023. 11:22:46

## Подаци катастра непокретности

<b>Подаци о непокретности</b>	<b>3c7a0ca9-0bff-4d3c-8fe3-00def8df2811</b>
Матични број општине:	70653
Општина:	КРАЉЕВО
Матични број катастарске општине:	720054
Катастарска општина:	СИРЧА
Датум ажурности:	15.09.2023. 14:18
Служба:	КРАЉЕВО

### 1. Подаци о парцели - А лист

Потес / Улица:	ЂОКОВКА
Број парцеле:	2467
Површина m <sup>2</sup> :	1786
Број листа непокретности:	469

### Подаци о делу парцеле

Број дела:	1
Врста земљишта:	ГРАДСКО ГРАЂЕВИНСКО ЗЕМЉИШТЕ
Култура:	ЊИВА 4. КЛАСЕ
Површина m <sup>2</sup> :	1786

### Имаоци права на парцели - Б лист

Назив:	РАДОВАНОВИЋ (КРСТО) РАДОЈКА
Лице уписано са матичним бројем:	<b>ДА</b>
Врста права:	СВОЈИНА
Облик својине:	ПРИВАТНА
Удео:	1/1

### Терети на парцели - Г лист

Терет број:	*
Врста терета:	ЗАБЕЛЕЖБА ОБАВЕЗЕ ПЛАЋАЊА НАКНАДЕ ЗА ПРОМЕНУ НАМЕНЕ ПОЉОПРИВРЕДНОГ ЗЕМЉИШТА
Датум уписа:	22.11.2019.
Трајање терета:	
Датум престанка:	*
Опис терета:	*

### Забележка парцеле

\*\*\* Нема забележбе \*\*\*

\* Извод из базе података катастра непокретности.



Република Србија  
Републички геодетски завод  
Геодетско-катастарски информациони систем

\* Број листа непокретности: 151

katastar.rgz.gov.rs/eKatastarPublic | 12.12.2023. 13:59:51

## Подаци катастра непокретности

<b>Подаци о непокретности</b>	<b>e73b6f70-cd04-496b-b2ec-ca84a05ec628</b>
Матични број општине:	70653
Општина:	КРАЉЕВО
Матични број катастарске општине:	720054
Катастарска општина:	СИРЧА
Датум ажурности:	11.12.2023. 14:29
Служба:	КРАЉЕВО

### 1. Подаци о парцели - А лист

Потес / Улица:	МЕРАНОВКУША
Број парцеле:	2468/1
Површина m <sup>2</sup> :	3983
Број листа непокретности:	151

### Подаци о делу парцеле

Број дела:	1
Врста земљишта:	ОСТАЛО ЗЕМЉИШТЕ
Култура:	ЊИВА 3. КЛАСЕ
Површина m <sup>2</sup> :	2783

### Имаоци права на парцели - Б лист

Назив:	ЈЕВТОВИЋ (ИГЊАТ) ЉУБИЦА
Лице уписано са матичним бројем:	<b>ДА</b>
Врста права:	СВОЈИНА
Облик својине:	ПРИВАТНА
Удео:	1/1

### Терети на парцели - Г лист

\*\*\* Нема терета \*\*\*

### Забележба парцеле

\*\*\* Нема забележбе \*\*\*

\* Извод из базе података катастра непокретности.



Република Србија  
Републички геодетски завод  
Геодетско-катастарски информациони систем

\* Број листа непокретности: 456

katastar.rgz.gov.rs/eKatastarPublic | 19.9.2023. 8:09:06

## Подаци катастра непокретности

Подаци о непокретности	40eff0bc-bde8-4228-904e-f1015790c7a4
Матични број општине:	70653
Општина:	КРАЉЕВО
Матични број катастарске општине:	720054
Катастарска општина:	СИРЧА
Датум ажурности:	18.09.2023. 14:24
Служба:	КРАЉЕВО

### 1. Подаци о парцели - А лист

Потес / Улица:	КУЛАГИЋА АДА
Број парцеле:	2630/1
Површина m <sup>2</sup> :	7445
Број листа непокретности:	456

### Подаци о делу парцеле

Број дела:	1
Врста земљишта:	ГРАДСКО ГРАЂЕВИНСКО ЗЕМЉИШТЕ
Култура:	ЊИВА 2. КЛАСЕ
Површина m <sup>2</sup> :	7445

### Имаоци права на парцели - Б лист

Назив:	ЈЕРЕМИЋ (САВО) НАДА
Лице уписано са матичним бројем:	<b>ДА</b>
Врста права:	СВОЈИНА
Облик својине:	ПРИВАТНА
Удео:	1/2
Назив:	МИЛЕНКОВИЋ (САВО) ГРАДИМИР
Лице уписано са матичним бројем:	<b>НЕ (више информација)</b>
Врста права:	СВОЈИНА
Облик својине:	ПРИВАТНА
Удео:	1/2

### Терети на парцели - Г лист

Терет број:	*
Врста терета:	ЗАБЕЛЕЖБА ОБАВЕЗЕ ПЛАЋАЊА НАКНАДЕ ЗА ПРОМЕНУ НАМЕНЕ ПОЉОПРИВРЕДНОГ ЗЕМЉИШТА
Датум уписа:	27.11.2019.
Трајање терета:	
Датум престанка:	*
Опис терета:	*

### **Забележба парцеле**

---

\*\*\* Нема забележбе \*\*\*

\* Извод из базе података катастра непокретности.



Република Србија  
Републички геодетски завод  
Геодетско-катастарски информациони систем

\* Број листа непокретности: 1195

katastar.rgz.gov.rs/eKatastarPublic | 19.9.2023. 11:59:02

## Подаци катастра непокретности

<b>Подаци о непокретности</b>	<b>6739f400-e39a-43ab-afbf-c179f9eb4c25</b>
Матични број општине:	70653
Општина:	КРАЉЕВО
Матични број катастарске општине:	720054
Катастарска општина:	СИРЧА
Датум ажурности:	18.09.2023. 14:24
Служба:	КРАЉЕВО

### 1. Подаци о парцели - А лист

Потес / Улица:	КУЛАГИЋА АДА
Број парцеле:	2630/2
Површина m <sup>2</sup> :	841
Број листа непокретности:	1195

### Подаци о делу парцеле

Број дела:	1
Врста земљишта:	ГРАЂЕВИНСКО ЗЕМЉИШТЕ ВАН ГРАНИЦА ГГЗ
Култура:	ЗЕМЉИШТЕ ПОД ЗГРАДОМ И ДРУГИМ ОБЈЕКТОМ
Површина m <sup>2</sup> :	841

### Имаоци права на парцели - Б лист

Назив:	ГРАД КРАЉЕВО
Лице уписано са матичним бројем:	<b>ДА</b>
Врста права:	СВОЈИНА
Облик својине:	ЈАВНА СВОЈИНА
Удео:	1/1

### Терети на парцели - Г лист

\*\*\* Нема терета \*\*\*

### Забележба парцеле

\*\*\* Нема забележбе \*\*\*

\* Извод из базе података катастра непокретности.



Република Србија  
Републички геодетски завод  
Геодетско-катастарски информациони систем

\* Број листа непокретности: 691

katastar.rgz.gov.rs/eKatastarPublic | 19.9.2023. 8:10:13

## Подаци катастра непокретности

<b>Подаци о непокретности</b>	<b>9bcf55ef-2d9f-43f0-9a08-af58ddef7711</b>
Матични број општине:	70653
Општина:	КРАЉЕВО
Матични број катастарске општине:	720054
Катастарска општина:	СИРЧА
Датум ажурности:	18.09.2023. 14:24
Служба:	КРАЉЕВО

### 1. Подаци о парцели - А лист

Потес / Улица:	СТАРА ЊИВА
Број парцеле:	2631
Површина m <sup>2</sup> :	2760
Број листа непокретности:	691

### Подаци о делу парцеле

Број дела:	1
Врста земљишта:	ГРАДСКО ГРАЂЕВИНСКО ЗЕМЉИШТЕ
Култура:	ЊИВА 2. КЛАСЕ
Површина m <sup>2</sup> :	2760

### Имаоци права на парцели - Б лист

Назив:	МАТОВИЋ (АНАНИЈЕ) ЉУБИНКО
Лице уписано са матичним бројем:	<b>ДА</b>
Врста права:	СВОЈИНА
Облик својине:	ПРИВАТНА
Удео:	1/1

### Терети на парцели - Г лист

Терет број:	*
Врста терета:	ЗАБЕЛЕЖБА ОБАВЕЗЕ ПЛАЋАЊА НАКНАДЕ ЗА ПРОМЕНУ НАМЕНЕ ПОЉОПРИВРЕДНОГ ЗЕМЉИШТА
Датум уписа:	27.11.2019.
Трајање терета:	
Датум престанка:	*
Опис терета:	*

### Забележка парцеле

\*\*\* Нема забележбе \*\*\*

\* Извод из базе података катастра непокретности.



Република Србија  
Републички геодетски завод  
Геодетско-катастарски информациони систем

\* Број листа непокретности: 212

katastar.rgz.gov.rs/eKatastarPublic | 19.9.2023. 10:18:21

## Подаци катастра непокретности

<b>Подаци о непокретности</b>	<b>d5bd6ade-562b-4e68-a472-75c9530fd301</b>
Матични број општине:	70653
Општина:	КРАЉЕВО
Матични број катастарске општине:	720054
Катастарска општина:	СИРЧА
Датум ажурности:	18.09.2023. 14:24
Служба:	КРАЉЕВО

### 1. Подаци о парцели - А лист

Потес / Улица:	КУЛАГИЋА АДА
Број парцеле:	2632/1
Површина m <sup>2</sup> :	3070
Број листа непокретности:	212

### Подаци о делу парцеле

Број дела:	1
Врста земљишта:	ГРАДСКО ГРАЂЕВИНСКО ЗЕМЉИШТЕ
Култура:	ЊИВА 2. КЛАСЕ
Површина m <sup>2</sup> :	3070

### Имаоци права на парцели - Б лист

Назив:	МИЛИЋ (БУРИЦА) БИСЕРКА
Лице уписано са матичним бројем:	<b>ДА</b>
Врста права:	ДРЖАЛАЦ
Облик својине:	ПРИВАТНА
Удео:	1/1

### Терети на парцели - Г лист

Терет број:	*
Врста терета:	ЗАБЕЛЕЖБА ОБАВЕЗЕ ПЛАЋАЊА НАКНАДЕ ЗА ПРОМЕНУ НАМЕНЕ ПОЉОПРИВРЕДНОГ ЗЕМЉИШТА
Датум уписа:	2.12.2019.
Трајање терета:	
Датум престанка:	*
Опис терета:	*

### Забележба парцеле

\*\*\* Нема забележбе \*\*\*

\* Извод из базе података катастра непокретности.





Република Србија  
Републички геодетски завод  
Геодетско-катастарски информациони систем

\* Број листа непокретности: 309

katastar.rgz.gov.rs/eKatastarPublic | 19.9.2023. 10:17:29

## Подаци катастра непокретности

<b>Подаци о непокретности</b>	<b>806f6f10-a52c-491b-80ac-c97076fc8e6c</b>
<b>Матични број општине:</b>	70653
<b>Општина:</b>	КРАЉЕВО
<b>Матични број катастарске општине:</b>	720054
<b>Катастарска општина:</b>	СИРЧА
<b>Датум ажурности:</b>	18.09.2023. 14:24
<b>Служба:</b>	КРАЉЕВО

### 1. Подаци о парцели - А лист

<b>Потес / Улица:</b>	КУЛАГИЋА АДА
<b>Број парцеле:</b>	2632/2
<b>Површина m<sup>2</sup>:</b>	3101
<b>Број листа непокретности:</b>	309

### Подаци о делу парцеле

<b>Број дела:</b>	1
<b>Врста земљишта:</b>	ГРАДСКО ГРАЂЕВИНСКО ЗЕМЉИШТЕ
<b>Култура:</b>	ЊИВА 2. КЛАСЕ
<b>Површина m<sup>2</sup>:</b>	3101

### Имаоци права на парцели - Б лист

<b>Назив:</b>	ЂУРЧИЋ (ВОИСЛАВ) ТОМИСЛАВ
<b>Лице уписано са матичним бројем:</b>	<b>ДА</b>
<b>Врста права:</b>	СВОЈИНА
<b>Облик својине:</b>	ПРИВАТНА
<b>Удео:</b>	1/1

### Терети на парцели - Г лист

<b>Терет број:</b>	*
<b>Врста терета:</b>	ЗАБЕЛЕЖБА ОБАВЕЗЕ ПЛАЋАЊА НАКНАДЕ ЗА ПРОМЕНУ НАМЕНЕ ПОЉОПРИВРЕДНОГ ЗЕМЉИШТА
<b>Датум уписа:</b>	22.11.2019.
<b>Трајање терета:</b>	
<b>Датум престанка:</b>	*
<b>Опис терета:</b>	*

### Забележка парцеле

\*\*\* Нема забележбе \*\*\*

\* Извод из базе података катастра непокретности.



Република Србија  
Републички геодетски завод  
Геодетско-катастарски информациони систем

\* Број листа непокретности: 1450

katastar.rgz.gov.rs/eKatastarPublic | 19.9.2023. 11:24:09

## Подаци катастра непокретности

Подаци о непокретности	bec781e7-626c-423b-88de-2d22ce09dce9
Матични број општине:	70653
Општина:	КРАЉЕВО
Матични број катастарске општине:	720054
Катастарска општина:	СИРЧА
Датум ажурности:	18.09.2023. 14:24
Служба:	КРАЉЕВО

### 1. Подаци о парцели - А лист

Потес / Улица:	КУЛАГИЋА АДА
Број парцеле:	2632/3
Површина m <sup>2</sup> :	1945
Број листа непокретности:	1450

### Подаци о делу парцеле

Број дела:	1
Врста земљишта:	ГРАДСКО ГРАЂЕВИНСКО ЗЕМЉИШТЕ
Култура:	ЊИВА 2. КЛАСЕ
Површина m <sup>2</sup> :	1739

### Имаоци права на парцели - Б лист

Назив:	МИЛИЋ (РАДЕНКО) МИЛОШ
Лице уписано са матичним бројем:	<b>ДА</b>
Врста права:	ДРЖАЛАЦ
Облик својине:	ПРИВАТНА
Удео:	1/1

### Терети на парцели - Г лист

Терет број:	*
Врста терета:	ЗАБЕЛЕЖБА ОБАВЕЗЕ ПЛАЋАЊА НАКНАДЕ ЗА ПРОМЕНУ НАМЕНЕ ПОЉОПРИВРЕДНОГ ЗЕМЉИШТА
Датум уписа:	2.12.2019.
Трајање терета:	
Датум престанка:	*
Опис терета:	*

### Забележба парцеле

\*\*\* Нема забележбе \*\*\*

\* Извод из базе података катастра непокретности.



Република Србија  
Републички геодетски завод  
Геодетско-катастарски информациони систем

\* Број листа непокретности: 402

katastar.rgz.gov.rs/eKatastarPublic | 19.9.2023. 11:23:20

## Подаци катастра непокретности

<b>Подаци о непокретности</b>	<b>6867f18f-9cb9-46df-9341-c099a014ede3</b>
Матични број општине:	70653
Општина:	КРАЉЕВО
Матични број катастарске општине:	720054
Катастарска општина:	СИРЧА
Датум ажурности:	18.09.2023. 14:24
Служба:	КРАЉЕВО

### 1. Подаци о парцели - А лист

Потес / Улица:	КУЛААГИЋА АДА
Број парцеле:	2632/4
Површина m <sup>2</sup> :	1875
Број листа непокретности:	402

### Подаци о делу парцеле

Број дела:	1
Врста земљишта:	ГРАДСКО ГРАЂЕВИНСКО ЗЕМЉИШТЕ
Култура:	ЊИВА 2. КЛАСЕ
Површина m <sup>2</sup> :	1635

### Имаоци права на парцели - Б лист

Назив:	ЂУРЧИЋ (ВОЈИСЛАВ) ДУШАН
Лице уписано са матичним бројем:	<b>ДА</b>
Врста права:	СВОЈИНА
Облик својине:	ПРИВАТНА
Удео:	1/1

### Терети на парцели - Г лист

Терет број:	*
Врста терета:	ЗАБЕЛЕЖБА ОБАВЕЗЕ ПЛАЋАЊА НАКНАДЕ ЗА ПРОМЕНУ НАМЕНЕ ПОЉОПРИВРЕДНОГ ЗЕМЉИШТА
Датум уписа:	28.11.2019.
Трајање терета:	
Датум престанка:	*
Опис терета:	*

### Забележка парцеле

\*\*\* Нема забележбе \*\*\*

\* Извод из базе података катастра непокретности.



Република Србија  
Републички геодетски завод  
Геодетско-катастарски информациони систем

\* Број листа непокретности: 193

katastar.rgz.gov.rs/eKatastarPublic | 19.9.2023. 10:16:44

## Подаци катастра непокретности

<b>Подаци о непокретности</b>	<b>f25d99d5-a6bb-43ac-a069-345eaa6f984f</b>
Матични број општине:	70653
Општина:	КРАЉЕВО
Матични број катастарске општине:	720054
Катастарска општина:	СИРЧА
Датум ажурности:	18.09.2023. 14:24
Служба:	КРАЉЕВО

### 1. Подаци о парцели - А лист

Потес / Улица:	КУЛАГИЋА АДА
Број парцеле:	2633
Површина m <sup>2</sup> :	5562
Број листа непокретности:	193

### Подаци о делу парцеле

Број дела:	1
Врста земљишта:	ГРАДСКО ГРАЂЕВИНСКО ЗЕМЉИШТЕ
Култура:	ЊИВА 2. КЛАСЕ
Површина m <sup>2</sup> :	5562

### Имаоци права на парцели - Б лист

Назив:	МИЛИЋ (ДУШАН) ДРАГАН
Лице уписано са матичним бројем:	<b>ДА</b>
Врста права:	СВОЈИНА
Облик својине:	ПРИВАТНА
Удео:	3/6
Назив:	МИЛИЋ (ПЕТРАШИН) ВОЈИСЛАВ
Лице уписано са матичним бројем:	<b>ДА</b>
Врста права:	СВОЈИНА
Облик својине:	ПРИВАТНА
Удео:	1/6
Назив:	МИЛИЋ (ПЕТРАШИН) МИОДРАГ
Лице уписано са матичним бројем:	<b>ДА</b>
Врста права:	СВОЈИНА
Облик својине:	ПРИВАТНА
Удео:	1/6
Назив:	МИЛИЋ (РАДАШИН) ПЕРИЦА
Лице уписано са матичним бројем:	<b>ДА</b>
Врста права:	СВОЈИНА
Облик својине:	ПРИВАТНА

**Удео:** 1/6

---

**Терети на парцели - Г лист**

---

<b>Терет број:</b>	*
<b>Врста терета:</b>	ЗАБЕЛЕЖБА ОБАВЕЗЕ ПЛАЋАЊА НАКНАДЕ ЗА ПРОМЕНУ НАМЕНЕ ПОЉОПРИВРЕДНОГ ЗЕМЉИШТА
<b>Датум уписа:</b>	2.12.2019.
<b>Трајање терета:</b>	
<b>Датум престанка:</b>	*
<b>Опис терета:</b>	*

---

**Забележба парцеле**

---

\*\*\* Нема забележбе \*\*\*

\* Извод из базе података катастра непокретности.



Република Србија  
Републички геодетски завод  
Геодетско-катастарски информациони систем

\* Број листа непокретности: 1259

katastar.rgz.gov.rs/eKatastarPublic | 19.9.2023. 10:15:56

## Подаци катастра непокретности

<b>Подаци о непокретности</b>	<b>0e0e49e3-7ad0-4e8d-b0d2-a9e5516f4219</b>
Матични број општине:	70653
Општина:	КРАЉЕВО
Матични број катастарске општине:	720054
Катастарска општина:	СИРЧА
Датум ажурности:	18.09.2023. 14:24
Служба:	КРАЉЕВО

### 1. Подаци о парцели - А лист

Потес / Улица:	ЦИГЛАНА
Број парцеле:	2634
Површина m <sup>2</sup> :	12756
Број листа непокретности:	1259

### Подаци о делу парцеле

Број дела:	1
Врста земљишта:	ГРАДСКО ГРАЂЕВИНСКО ЗЕМЉИШТЕ
Култура:	ЊИВА 2. КЛАСЕ
Површина m <sup>2</sup> :	11556

### Имаоци права на парцели - Б лист

Назив:	ВУКОВИЋ (МИЛОШ) ДАНИЈЕЛА
Лице уписано са матичним бројем:	<b>ДА</b>
Врста права:	СВОЈИНА
Облик својине:	ПРИВАТНА
Удео:	1/144
Назив:	ДУКИЋ (ЂОРЂЕ) НЕВЕНКА
Лице уписано са матичним бројем:	<b>ДА</b>
Врста права:	СВОЈИНА
Облик својине:	ПРИВАТНА
Удео:	3/144
Назив:	ЖУЈЕВИЋ (СЛОБОДАН) ДАНИЈЕЛА
Лице уписано са матичним бројем:	<b>ДА</b>
Врста права:	СВОЈИНА
Облик својине:	ПРИВАТНА
Удео:	12/144
Назив:	ЗДРАВКОВИЋ (ЂОРЂЕ) ВЛАДЕ
Лице уписано са матичним бројем:	<b>ДА</b>
Врста права:	СВОЈИНА
Облик својине:	ПРИВАТНА

<b>Удео:</b>	3/144
<b>Назив:</b>	ЗДРАВКОВИЋ (МИЛАН) ВУК
<b>Лице уписано са матичним бројем:</b>	<b>ДА</b>
<b>Врста права:</b>	СВОЈИНА
<b>Облик својине:</b>	ПРИВАТНА
<b>Удео:</b>	12/144
<b>Назив:</b>	ЗДРАВКОВИЋ (МИЛАН) ДУЊА
<b>Лице уписано са матичним бројем:</b>	<b>ДА</b>
<b>Врста права:</b>	СВОЈИНА
<b>Облик својине:</b>	ПРИВАТНА
<b>Удео:</b>	12/144
<b>Назив:</b>	ЗДРАВКОВИЋ (МИЛЕТА) МИЛОМИР
<b>Лице уписано са матичним бројем:</b>	<b>ДА</b>
<b>Врста права:</b>	СВОЈИНА
<b>Облик својине:</b>	ПРИВАТНА
<b>Удео:</b>	24/144
<b>Назив:</b>	ЗДРАВКОВИЋ (МИЛОШ) ДАРКО
<b>Лице уписано са матичним бројем:</b>	<b>ДА</b>
<b>Врста права:</b>	СВОЈИНА
<b>Облик својине:</b>	ПРИВАТНА
<b>Удео:</b>	1/144
<b>Назив:</b>	ЗДРАВКОВИЋ (НЕНАД) ДЕЈАН
<b>Лице уписано са матичним бројем:</b>	<b>ДА</b>
<b>Врста права:</b>	СВОЈИНА
<b>Облик својине:</b>	ПРИВАТНА
<b>Удео:</b>	3/144
<b>Назив:</b>	ЗДРАВКОВИЋ (ПРЕДРАГ) БРАНКО
<b>Лице уписано са матичним бројем:</b>	<b>ДА</b>
<b>Врста права:</b>	СВОЈИНА
<b>Облик својине:</b>	ПРИВАТНА
<b>Удео:</b>	2/144
<b>Назив:</b>	ЗДРАВКОВИЋ (ПРЕДРАГ) ДРАГАН
<b>Лице уписано са матичним бројем:</b>	<b>ДА</b>
<b>Врста права:</b>	СВОЈИНА
<b>Облик својине:</b>	ПРИВАТНА
<b>Удео:</b>	2/144
<b>Назив:</b>	ИШТВАНИЋ-ЗДРАВКОВИЋ (СТАНОЈЕ) СМИЉАНА
<b>Лице уписано са матичним бројем:</b>	<b>ДА</b>
<b>Врста права:</b>	СВОЈИНА
<b>Облик својине:</b>	ПРИВАТНА
<b>Удео:</b>	12/144
<b>Назив:</b>	МАРИНКОВИЋ-ЂОРЂЕВИЋ АЛЕКСАНДРА
<b>Лице уписано са матичним бројем:</b>	<b>НЕ (више информација)</b>
<b>Врста права:</b>	СВОЈИНА
<b>Облик својине:</b>	ПРИВАТНА
<b>Удео:</b>	12/144
<b>Назив:</b>	МАРКОВИЋ ЖЕЉКО
<b>Лице уписано са матичним бројем:</b>	<b>НЕ (више информација)</b>
<b>Врста права:</b>	СВОЈИНА

<b>Облик својине:</b>	ПРИВАТНА
<b>Удео:</b>	6/144
<b>Назив:</b>	HAMILTON ROD
<b>Лице уписано са матичним бројем:</b>	<b>НЕ</b> ( <a href="#">више информација</a> )
<b>Врста права:</b>	СВОЈИНА
<b>Облик својине:</b>	ПРИВАТНА
<b>Удео:</b>	24/144
<b>Назив:</b>	ПЕРТОТ (МИЛАН) МАРИЈА
<b>Лице уписано са матичним бројем:</b>	<b>ДА</b>
<b>Врста права:</b>	СВОЈИНА
<b>Облик својине:</b>	ПРИВАТНА
<b>Удео:</b>	12/144
<b>Назив:</b>	ЧАМПАР (НЕНАД) БИЉАНА
<b>Лице уписано са матичним бројем:</b>	<b>ДА</b>
<b>Врста права:</b>	СВОЈИНА
<b>Облик својине:</b>	ПРИВАТНА
<b>Удео:</b>	3/144

---

**Терети на парцели - Г лист**

<b>Терет број:</b>	*
<b>Врста терета:</b>	ЗАБЕЛЕЖБА ОБАВЕЗЕ ПЛАЋАЊА НАКНАДЕ ЗА ПРОМЕНУ НАМЕНЕ ПОЉОПРИВРЕДНОГ ЗЕМЉИШТА
<b>Датум уписа:</b>	13.12.2019.
<b>Трајање терета:</b>	
<b>Датум престанка:</b>	*
<b>Опис терета:</b>	*

---

**Забележба парцеле**

\*\*\* Нема забележбе \*\*\*

\* Извод из базе података катастра непокретности.





Република Србија  
Републички геодетски завод  
Геодетско-катастарски информациони систем

\* Број листа непокретности: 309

katastar.rgz.gov.rs/eKatastarPublic | 19.9.2023. 11:11:32

## Подаци катастра непокретности

<b>Подаци о непокретности</b>	<b>6ce21073-f582-478d-a520-5e222cb0d25b</b>
Матични број општине:	70653
Општина:	КРАЉЕВО
Матични број катастарске општине:	720054
Катастарска општина:	СИРЧА
Датум ажурности:	18.09.2023. 14:24
Служба:	КРАЉЕВО

### 1. Подаци о парцели - А лист

Потес / Улица:	КУЛАГИЋА АДАА
Број парцеле:	2635
Површина m <sup>2</sup> :	2056
Број листа непокретности:	309

### Подаци о делу парцеле

Број дела:	1
Врста земљишта:	ГРАДСКО ГРАЂЕВИНСКО ЗЕМЉИШТЕ
Култура:	ЊИВА 2. КЛАСЕ
Површина m <sup>2</sup> :	2056

### Имаоци права на парцели - Б лист

Назив:	ЂУРЧИЋ (ВОИСЛАВ) ТОМИСЛАВ
Лице уписано са матичним бројем:	<b>ДА</b>
Врста права:	СВОЈИНА
Облик својине:	ПРИВАТНА
Удео:	1/1

### Терети на парцели - Г лист

Терет број:	*
Врста терета:	ЗАБЕЛЕЖБА ОБАВЕЗЕ ПЛАЋАЊА НАКНАДЕ ЗА ПРОМЕНУ НАМЕНЕ ПОЉОПРИВРЕДНОГ ЗЕМЉИШТА
Датум уписа:	22.11.2019.
Трајање терета:	
Датум престанка:	*
Опис терета:	*

### Забележка парцеле

\*\*\* Нема забележбе \*\*\*

\* Извод из базе података катастра непокретности.



Република Србија  
Републички геодетски завод  
Геодетско-катастарски информациони систем

\* Број листа непокретности: 309

katastar.rgz.gov.rs/eKatastarPublic | 19.9.2023. 11:12:19

## Подаци катастра непокретности

<b>Подаци о непокретности</b>	<b>9d9dd794-62e8-44b1-a696-3873be044bbe</b>
<b>Матични број општине:</b>	70653
<b>Општина:</b>	КРАЉЕВО
<b>Матични број катастарске општине:</b>	720054
<b>Катастарска општина:</b>	СИРЧА
<b>Датум ажурности:</b>	18.09.2023. 14:24
<b>Служба:</b>	КРАЉЕВО

### 1. Подаци о парцели - А лист

<b>Потес / Улица:</b>	ЈАЛАК
<b>Број парцеле:</b>	2636
<b>Површина m<sup>2</sup>:</b>	4672
<b>Број листа непокретности:</b>	309

### Подаци о делу парцеле

<b>Број дела:</b>	1
<b>Врста земљишта:</b>	ГРАДСКО ГРАЂЕВИНСКО ЗЕМЉИШТЕ
<b>Култура:</b>	ЊИВА 3. КЛАСЕ
<b>Површина m<sup>2</sup>:</b>	3764

### Имаоци права на парцели - Б лист

<b>Назив:</b>	ЂУРЧИЋ (ВОИСЛАВ) ТОМИСЛАВ
<b>Лице уписано са матичним бројем:</b>	<b>ДА</b>
<b>Врста права:</b>	СВОЈИНА
<b>Облик својине:</b>	ПРИВАТНА
<b>Удео:</b>	1/1

### Терети на парцели - Г лист

<b>Терет број:</b>	*
<b>Врста терета:</b>	ЗАБЕЛЕЖБА ОБАВЕЗЕ ПЛАЋАЊА НАКНАДЕ ЗА ПРОМЕНУ НАМЕНЕ ПОЉОПРИВРЕДНОГ ЗЕМЉИШТА
<b>Датум уписа:</b>	22.11.2019.
<b>Трајање терета:</b>	
<b>Датум престанка:</b>	*
<b>Опис терета:</b>	*

### Забележка парцеле

\*\*\* Нема забележбе \*\*\*

\* Извод из базе података катастра непокретности.



Република Србија  
Републички геодетски завод  
Геодетско-катастарски информациони систем

\* Број листа непокретности: 309

katastar.rgz.gov.rs/eKatastarPublic | 19.9.2023. 11:12:57

## Подаци катастра непокретности

<b>Подаци о непокретности</b>	<b>6bbdf681-e491-4a75-8b8b-4d0434835aa6</b>
<b>Матични број општине:</b>	70653
<b>Општина:</b>	КРАЉЕВО
<b>Матични број катастарске општине:</b>	720054
<b>Катастарска општина:</b>	СИРЧА
<b>Датум ажурности:</b>	18.09.2023. 14:24
<b>Служба:</b>	КРАЉЕВО

### 1. Подаци о парцели - А лист

<b>Потес / Улица:</b>	МОРАВАЦ
<b>Број парцеле:</b>	2638
<b>Површина m<sup>2</sup>:</b>	3604
<b>Број листа непокретности:</b>	309

### Подаци о делу парцеле

<b>Број дела:</b>	1
<b>Врста земљишта:</b>	ГРАДСКО ГРАЂЕВИНСКО ЗЕМЉИШТЕ
<b>Култура:</b>	ЊИВА 2. КЛАСЕ
<b>Површина m<sup>2</sup>:</b>	2618

### Имаоци права на парцели - Б лист

<b>Назив:</b>	ЂУРЧИЋ (ВОИСЛАВ) ТОМИСЛАВ
<b>Лице уписано са матичним бројем:</b>	<b>ДА</b>
<b>Врста права:</b>	СВОЈИНА
<b>Облик својине:</b>	ПРИВАТНА
<b>Удео:</b>	1/1

### Терети на парцели - Г лист

<b>Терет број:</b>	*
<b>Врста терета:</b>	ЗАБЕЛЕЖБА ОБАВЕЗЕ ПЛАЋАЊА НАКНАДЕ ЗА ПРОМЕНУ НАМЕНЕ ПОЉОПРИВРЕДНОГ ЗЕМЉИШТА
<b>Датум уписа:</b>	22.11.2019.
<b>Трајање терета:</b>	
<b>Датум престанка:</b>	*
<b>Опис терета:</b>	*

### Забележка парцеле

\*\*\* Нема забележбе \*\*\*

\* Извод из базе података катастра непокретности.



Република Србија  
Републички геодетски завод  
Геодетско-катастарски информациони систем

\* Број листа непокретности: 309

katastar.rgz.gov.rs/eKatastarPublic | 19.9.2023. 11:18:54

## Подаци катастра непокретности

<b>Подаци о непокретности</b>	<b>5d9196d8-dd6b-42a7-a46b-207e3c450b65</b>
<b>Матични број општине:</b>	70653
<b>Општина:</b>	КРАЉЕВО
<b>Матични број катастарске општине:</b>	720054
<b>Катастарска општина:</b>	СИРЧА
<b>Датум ажурности:</b>	18.09.2023. 14:24
<b>Служба:</b>	КРАЉЕВО

### 1. Подаци о парцели - А лист

<b>Потес / Улица:</b>	КУЛАГИЋА АДАА
<b>Број парцеле:</b>	2639/1
<b>Површина m<sup>2</sup>:</b>	2973
<b>Број листа непокретности:</b>	309

### Подаци о делу парцеле

<b>Број дела:</b>	1
<b>Врста земљишта:</b>	ГРАДСКО ГРАЂЕВИНСКО ЗЕМЉИШТЕ
<b>Култура:</b>	ЊИВА 2. КЛАСЕ
<b>Површина m<sup>2</sup>:</b>	2973

### Имаоци права на парцели - Б лист

<b>Назив:</b>	ЂУРЧИЋ (ВОИСЛАВ) ТОМИСЛАВ
<b>Лице уписано са матичним бројем:</b>	<b>ДА</b>
<b>Врста права:</b>	СВОЈИНА
<b>Облик својине:</b>	ПРИВАТНА
<b>Удео:</b>	1/1

### Терети на парцели - Г лист

<b>Терет број:</b>	*
<b>Врста терета:</b>	ЗАБЕЛЕЖБА ОБАВЕЗЕ ПЛАЋАЊА НАКНАДЕ ЗА ПРОМЕНУ НАМЕНЕ ПОЉОПРИВРЕДНОГ ЗЕМЉИШТА
<b>Датум уписа:</b>	22.11.2019.
<b>Трајање терета:</b>	
<b>Датум престанка:</b>	*
<b>Опис терета:</b>	*

### Забележба парцеле

\*\*\* Нема забележбе \*\*\*

\* Извод из базе података катастра непокретности.



Република Србија  
Републички геодетски завод  
Геодетско-катастарски информациони систем

\* Број листа непокретности: 309

katastar.rgz.gov.rs/eKatastarPublic | 19.9.2023. 11:19:42

## Подаци катастра непокретности

<b>Подаци о непокретности</b>	<b>289b85a0-92da-4909-9a6f-0e6513f39dbf</b>
Матични број општине:	70653
Општина:	КРАЉЕВО
Матични број катастарске општине:	720054
Катастарска општина:	СИРЧА
Датум ажурности:	18.09.2023. 14:24
Служба:	КРАЉЕВО

### 1. Подаци о парцели - А лист

Потес / Улица:	КУЛАГИЋА АДАА
Број парцеле:	2639/2
Површина m <sup>2</sup> :	1371
Број листа непокретности:	309

### Подаци о делу парцеле

Број дела:	1
Врста земљишта:	ГРАДСКО ГРАЂЕВИНСКО ЗЕМЉИШТЕ
Култура:	ПАШЊАК 3. КЛАСЕ
Површина m <sup>2</sup> :	1371

### Имаоци права на парцели - Б лист

Назив:	ЂУРЧИЋ (ВОИСЛАВ) ТОМИСЛАВ
Лице уписано са матичним бројем:	<b>ДА</b>
Врста права:	СВОЈИНА
Облик својине:	ПРИВАТНА
Удео:	1/1

### Терети на парцели - Г лист

Терет број:	*
Врста терета:	ЗАБЕЛЕЖБА ОБАВЕЗЕ ПЛАЋАЊА НАКНАДЕ ЗА ПРОМЕНУ НАМЕНЕ ПОЉОПРИВРЕДНОГ ЗЕМЉИШТА
Датум уписа:	22.11.2019.
Трајање терета:	
Датум престанка:	*
Опис терета:	*

### Забележка парцеле

\*\*\* Нема забележбе \*\*\*

\* Извод из базе података катастра непокретности.



Република Србија  
Републички геодетски завод  
Геодетско-катастарски информациони систем

\* Број листа непокретности: 314

katastar.rgz.gov.rs/eKatastarPublic | 19.9.2023. 11:31:13

## Подаци катастра непокретности

<b>Подаци о непокретности</b>	<b>37e02000-bb34-4cf1-8d3b-b2e57112d77e</b>
<b>Матични број општине:</b>	70653
<b>Општина:</b>	КРАЉЕВО
<b>Матични број катастарске општине:</b>	720054
<b>Катастарска општина:</b>	СИРЧА
<b>Датум ажурности:</b>	18.09.2023. 14:24
<b>Служба:</b>	КРАЉЕВО

### 1. Подаци о парцели - А лист

<b>Потес / Улица:</b>	МОРАВАЦ
<b>Број парцеле:</b>	2640
<b>Површина m<sup>2</sup>:</b>	2972
<b>Број листа непокретности:</b>	314

### Подаци о делу парцеле

<b>Број дела:</b>	1
<b>Врста земљишта:</b>	ГРАДСКО ГРАЂЕВИНСКО ЗЕМЉИШТЕ
<b>Култура:</b>	ЊИВА 4. КЛАСЕ
<b>Површина m<sup>2</sup>:</b>	2972

### Имаоци права на парцели - Б лист

<b>Назив:</b>	СИМЕУНОВИЋ (БОЖИДАР) МИЛУТИН
<b>Лице уписано са матичним бројем:</b>	<b>ДА</b>
<b>Врста права:</b>	СВОЈИНА
<b>Облик својине:</b>	ПРИВАТНА
<b>Удео:</b>	1/1

### Терети на парцели - Г лист

<b>Терет број:</b>	*
<b>Врста терета:</b>	ЗАБЕЛЕЖБА ОБАВЕЗЕ ПЛАЋАЊА НАКНАДЕ ЗА ПРОМЕНУ НАМЕНЕ ПОЉОПРИВРЕДНОГ ЗЕМЉИШТА
<b>Датум уписа:</b>	21.11.2019.
<b>Трајање терета:</b>	
<b>Датум престанка:</b>	*
<b>Опис терета:</b>	*

### Забележба парцеле

\*\*\* Нема забележбе \*\*\*

\* Извод из базе података катастра непокретности.



Република Србија  
Републички геодетски завод  
Геодетско-катастарски информациони систем

\* Број листа непокретности: 1069

katastar.rgz.gov.rs/eKatastarPublic | 19.9.2023. 11:34:37

## Подаци катастра непокретности

<b>Подаци о непокретности</b>	<b>01ddb69a-1310-4d64-bebc-b1bcab43b04d</b>
Матични број општине:	70653
Општина:	КРАЉЕВО
Матични број катастарске општине:	720054
Катастарска општина:	СИРЧА
Датум ажурности:	18.09.2023. 14:24
Служба:	КРАЉЕВО

### 1. Подаци о парцели - А лист

Потес / Улица:	КУМСАЧА
Број парцеле:	2641
Површина m <sup>2</sup> :	1754
Број листа непокретности:	1069

### Подаци о делу парцеле

Број дела:	1
Врста земљишта:	ГРАДСКО ГРАЂЕВИНСКО ЗЕМЉИШТЕ
Култура:	ЊИВА 4. КЛАСЕ
Површина m <sup>2</sup> :	1754

### Имаоци права на парцели - Б лист

Назив:	ДУКИЋ (МИЛИВОЈЕ) ВЕРА
Лице уписано са матичним бројем:	<b>ДА</b>
Врста права:	СВОЈИНА
Облик својине:	ПРИВАТНА
Удео:	439/1754
Назив:	МАНОЈЛОВИЋ (МИЛУТИН) ЛЕНКА
Лице уписано са матичним бројем:	<b>ДА</b>
Врста права:	СВОЈИНА
Облик својине:	ПРИВАТНА
Удео:	877/1754
Назив:	МИЛИЋ (АЛЕКСАНДАР) МИРОСЛАВ
Лице уписано са матичним бројем:	<b>ДА</b>
Врста права:	СВОЈИНА
Облик својине:	ПРИВАТНА
Удео:	438/1754

### Терети на парцели - Г лист

Терет број:	*
Врста терета:	ЗАБЕЛЕЖБА ОБАВЕЗЕ ПЛАЋАЊА НАКНАДЕ ЗА ПРОМЕНУ НАМЕНЕ ПОЉОПРИВРЕДНОГ ЗЕМЉИШТА

**Датум уписа:**

2.12.2019.

**Трајање терета:**

**Датум престанка:**

\*

**Опис терета:**

\*

---

**Забележба парцеле**

---

\*\*\* Нема забележбе \*\*\*

\* Извод из базе података катастра непокретности.





Република Србија  
Републички геодетски завод  
Геодетско-катастарски информациони систем

\* Број листа непокретности: 212

katastar.rgz.gov.rs/eKatastarPublic | 19.9.2023. 11:36:17

## Подаци катастра непокретности

<b>Подаци о непокретности</b>	<b>a902d8c5-d761-4d68-a33e-670d4ecbeba6</b>
<b>Матични број општине:</b>	70653
<b>Општина:</b>	КРАЉЕВО
<b>Матични број катастарске општине:</b>	720054
<b>Катастарска општина:</b>	СИРЧА
<b>Датум ажурности:</b>	18.09.2023. 14:24
<b>Служба:</b>	КРАЉЕВО

### 1. Подаци о парцели - А лист

<b>Потес / Улица:</b>	КУМСАЧА
<b>Број парцеле:</b>	2642/1
<b>Површина m<sup>2</sup>:</b>	1116
<b>Број листа непокретности:</b>	212

### Подаци о делу парцеле

<b>Број дела:</b>	1
<b>Врста земљишта:</b>	ГРАДСКО ГРАЂЕВИНСКО ЗЕМЉИШТЕ
<b>Култура:</b>	ЊИВА 4. КЛАСЕ
<b>Површина m<sup>2</sup>:</b>	1116

### Имаоци права на парцели - Б лист

<b>Назив:</b>	МИЛИЋ (БУРИЦА) БИСЕРКА
<b>Лице уписано са матичним бројем:</b>	<b>ДА</b>
<b>Врста права:</b>	ДРЖАЛАЦ
<b>Облик својине:</b>	ПРИВАТНА
<b>Удео:</b>	1/1

### Терети на парцели - Г лист

<b>Терет број:</b>	*
<b>Врста терета:</b>	ЗАБЕЛЕЖБА ОБАВЕЗЕ ПЛАЋАЊА НАКНАДЕ ЗА ПРОМЕНУ НАМЕНЕ ПОЉОПРИВРЕДНОГ ЗЕМЉИШТА
<b>Датум уписа:</b>	2.12.2019.
<b>Трајање терета:</b>	
<b>Датум престанка:</b>	*
<b>Опис терета:</b>	*

### Забележба парцеле

\*\*\* Нема забележбе \*\*\*

\* Извод из базе података катастра непокретности.



Република Србија  
Републички геодетски завод  
Геодетско-катастарски информациони систем

\* Број листа непокретности: 739

katastar.rgz.gov.rs/eKatastarPublic | 19.9.2023. 11:35:25

## Подаци катастра непокретности

<b>Подаци о непокретности</b>	<b>729ba6cc-0e3f-41bd-86e4-1de10a493ed7</b>
Матични број општине:	70653
Општина:	КРАЉЕВО
Матични број катастарске општине:	720054
Катастарска општина:	СИРЧА
Датум ажурности:	18.09.2023. 14:24
Служба:	КРАЉЕВО

### 1. Подаци о парцели - А лист

Потес / Улица:	КУМСАЧА
Број парцеле:	2642/2
Површина m <sup>2</sup> :	1124
Број листа непокретности:	739

### Подаци о делу парцеле

Број дела:	1
Врста земљишта:	ГРАДСКО ГРАЂЕВИНСКО ЗЕМЉИШТЕ
Култура:	ЊИВА 4. КЛАСЕ
Површина m <sup>2</sup> :	1124

### Имаоци права на парцели - Б лист

Назив:	МИЛИЋ (РАДОСЛАВ) ТОМИСЛАВ
Лице уписано са матичним бројем:	<b>ДА</b>
Врста права:	СВОЈИНА
Облик својине:	ПРИВАТНА
Удео:	1/1

### Терети на парцели - Г лист

Терет број:	*
Врста терета:	ЗАБЕЛЕЖБА ОБАВЕЗЕ ПЛАЋАЊА НАКНАДЕ ЗА ПРОМЕНУ НАМЕНЕ ПОЉОПРИВРЕДНОГ ЗЕМЉИШТА
Датум уписа:	9.12.2019.
Трајање терета:	
Датум престанка:	*
Опис терета:	*

### Забележба парцеле

\*\*\* Нема забележбе \*\*\*

\* Извод из базе података катастра непокретности.



Република Србија  
Републички геодетски завод  
Геодетско-катастарски информациони систем

\* Број листа непокретности: 1250

katastar.rgz.gov.rs/eKatastarPublic | 19.9.2023. 11:30:28

## Подаци катастра непокретности

Подаци о непокретности	aa80f5d5-c419-457f-b668-c64f64d390bc
Матични број општине:	70653
Општина:	КРАЉЕВО
Матични број катастарске општине:	720054
Катастарска општина:	СИРЧА
Датум ажурности:	18.09.2023. 14:24
Служба:	КРАЉЕВО

### 1. Подаци о парцели - А лист

Потес / Улица:	ЦИЈАДЕ
Број парцеле:	2643/1
Површина m <sup>2</sup> :	3966
Број листа непокретности:	1250

### Подаци о делу парцеле

Број дела:	1
Врста земљишта:	ГРАДСКО ГРАЂЕВИНСКО ЗЕМЉИШТЕ
Култура:	ЊИВА 2. КЛАСЕ
Површина m <sup>2</sup> :	3966

### Имаоци права на парцели - Б лист

Назив:	ЈЕВТОВИЋ (КОСТА) ЉУБОМИР
Лице уписано са матичним бројем:	<b>ДА</b>
Врста права:	СВОЈИНА
Облик својине:	ПРИВАТНА
Удео:	1/4
Назив:	ЈЕВТОВИЋ (ЉУБИСАВ) ВЕРА
Лице уписано са матичним бројем:	<b>ДА</b>
Врста права:	СВОЈИНА
Облик својине:	ПРИВАТНА
Удео:	2/4
Назив:	ЈЕВТОВИЋ (СВЕТОЗАР) РАДОМИР
Лице уписано са матичним бројем:	<b>ДА</b>
Врста права:	СВОЈИНА
Облик својине:	ПРИВАТНА
Удео:	1/4

### Терети на парцели - Г лист

Терет број:	*
Врста терета:	ЗАБЕЛЕЖБА ОБАВЕЗЕ ПЛАЋАЊА НАКНАДЕ ЗА ПРОМЕНУ НАМЕНЕ ПОЉОПРИВРЕДНОГ ЗЕМЉИШТА

**Датум уписа:**

18.12.2019.

**Трајање терета:**

**Датум престанка:**

\*

**Опис терета:**

\*

---

**Забележба парцеле**

---

\*\*\* Нема забележбе \*\*\*

\* Извод из базе података катастра непокретности.



Република Србија  
Републички геодетски завод  
Геодетско-катастарски информациони систем

\* Број листа непокретности: 829

katastar.rgz.gov.rs/eKatastarPublic | 19.9.2023. 11:29:38

## Подаци катастра непокретности

<b>Подаци о непокретности</b>	<b>da1c89cd-5663-40fe-95f2-03d1b8e94547</b>
<b>Матични број општине:</b>	70653
<b>Општина:</b>	КРАЉЕВО
<b>Матични број катастарске општине:</b>	720054
<b>Катастарска општина:</b>	СИРЧА
<b>Датум ажурности:</b>	18.09.2023. 14:24
<b>Служба:</b>	КРАЉЕВО

### 1. Подаци о парцели - А лист

<b>Потес / Улица:</b>	ЦИЈАДЕ
<b>Број парцеле:</b>	2643/2
<b>Површина m<sup>2</sup>:</b>	3302
<b>Број листа непокретности:</b>	829

### Подаци о делу парцеле

<b>Број дела:</b>	1
<b>Врста земљишта:</b>	ГРАДСКО ГРАЂЕВИНСКО ЗЕМЉИШТЕ
<b>Култура:</b>	ЊИВА 2. КЛАСЕ
<b>Површина m<sup>2</sup>:</b>	3302

### Имаоци права на парцели - Б лист

<b>Назив:</b>	ЈЕВТОВИЋ (СВЕТОЗАР) ДРАГАН
<b>Лице уписано са матичним бројем:</b>	<b>ДА</b>
<b>Врста права:</b>	СВОЈИНА
<b>Облик својине:</b>	ПРИВАТНА
<b>Удео:</b>	1/1

### Терети на парцели - Г лист

<b>Терет број:</b>	*
<b>Врста терета:</b>	ЗАБЕЛЕЖБА ОБАВЕЗЕ ПЛАЋАЊА НАКНАДЕ ЗА ПРОМЕНУ НАМЕНЕ ПОЉОПРИВРЕДНОГ ЗЕМЉИШТА
<b>Датум уписа:</b>	12.5.2020.
<b>Трајање терета:</b>	
<b>Датум престанка:</b>	*
<b>Опис терета:</b>	*

### Забележба парцеле

\*\*\* Нема забележбе \*\*\*

\* Извод из базе података катастра непокретности.



Република Србија  
Републички геодетски завод  
Геодетско-катастарски информациони систем

\* Број листа непокретности: 829

katastar.rgz.gov.rs/eKatastarPublic | 19.9.2023. 11:27:12

## Подаци катастра непокретности

<b>Подаци о непокретности</b>	<b>cc32f7d9-3b26-4100-b393-555c9b537699</b>
<b>Матични број општине:</b>	70653
<b>Општина:</b>	КРАЉЕВО
<b>Матични број катастарске општине:</b>	720054
<b>Катастарска општина:</b>	СИРЧА
<b>Датум ажурности:</b>	18.09.2023. 14:24
<b>Служба:</b>	КРАЉЕВО

### 1. Подаци о парцели - А лист

<b>Потес / Улица:</b>	ЦИЈАДЕ
<b>Број парцеле:</b>	2643/3
<b>Површина m<sup>2</sup>:</b>	3691
<b>Број листа непокретности:</b>	829

### Подаци о делу парцеле

<b>Број дела:</b>	1
<b>Врста земљишта:</b>	ГРАДСКО ГРАЂЕВИНСКО ЗЕМЉИШТЕ
<b>Култура:</b>	ЊИВА 2. КЛАСЕ
<b>Површина m<sup>2</sup>:</b>	3691

### Имаоци права на парцели - Б лист

<b>Назив:</b>	ЈЕВТОВИЋ (СВЕТОЗАР) ДРАГАН
<b>Лице уписано са матичним бројем:</b>	<b>ДА</b>
<b>Врста права:</b>	СВОЈИНА
<b>Облик својине:</b>	ПРИВАТНА
<b>Удео:</b>	1/1

### Терети на парцели - Г лист

<b>Терет број:</b>	*
<b>Врста терета:</b>	ЗАБЕЛЕЖБА ОБАВЕЗЕ ПЛАЋАЊА НАКНАДЕ ЗА ПРОМЕНУ НАМЕНЕ ПОЉОПРИВРЕДНОГ ЗЕМЉИШТА
<b>Датум уписа:</b>	12.5.2020.
<b>Трајање терета:</b>	
<b>Датум престанка:</b>	*
<b>Опис терета:</b>	*

### Забележка парцеле

\*\*\* Нема забележбе \*\*\*

\* Извод из базе података катастра непокретности.



Република Србија  
Републички геодетски завод  
Геодетско-катастарски информациони систем

\* Број листа непокретности: 535

katastar.rgz.gov.rs/eKatastarPublic | 19.9.2023. 10:20:08

## Подаци катастра непокретности

<b>Подаци о непокретности</b>	<b>03deba42-7d60-4577-a7f5-b1d70348d15e</b>
Матични број општине:	70653
Општина:	КРАЉЕВО
Матични број катастарске општине:	720054
Катастарска општина:	СИРЧА
Датум ажурности:	18.09.2023. 14:24
Служба:	КРАЉЕВО

### 1. Подаци о парцели - А лист

Потес / Улица:	У КРАЈУ
Број парцеле:	2644/1
Површина m <sup>2</sup> :	4169
Број листа непокретности:	535

### Подаци о делу парцеле

Број дела:	1
Врста земљишта:	ГРАДСКО ГРАЂЕВИНСКО ЗЕМЉИШТЕ
Култура:	ЊИВА 2. КЛАСЕ
Површина m <sup>2</sup> :	4169

### Имаоци права на парцели - Б лист

Назив:	ПЕТРОВИЋ (ДЕСАНКА) МИЛОРАД
Лице уписано са матичним бројем:	<b>ДА</b>
Врста права:	СВОЈИНА
Облик својине:	ПРИВАТНА
Удео:	1/1

### Терети на парцели - Г лист

Терет број:	*
Врста терета:	ЗАБЕЛЕЖБА ОБАВЕЗЕ ПЛАЋАЊА НАКНАДЕ ЗА ПРОМЕНУ НАМЕНЕ ПОЉОПРИВРЕДНОГ ЗЕМЉИШТА
Датум уписа:	26.11.2019.
Трајање терета:	
Датум престанка:	*
Опис терета:	*

### Забележба парцеле

\*\*\* Нема забележбе \*\*\*

\* Извод из базе података катастра непокретности.



Република Србија  
Републички геодетски завод  
Геодетско-катастарски информациони систем

\* Број листа непокретности: 178

katastar.rgz.gov.rs/eKatastarPublic | 19.9.2023. 10:19:20

## Подаци катастра непокретности

<b>Подаци о непокретности</b>	<b>Zafb04f8-0b1c-49ff-854f-ffd0c4d3da05</b>
Матични број општине:	70653
Општина:	КРАЉЕВО
Матични број катастарске општине:	720054
Катастарска општина:	СИРЧА
Датум ажурности:	18.09.2023. 14:24
Служба:	КРАЉЕВО

### 1. Подаци о парцели - А лист

Потес / Улица:	У КРАЈУ
Број парцеле:	2644/2
Површина m <sup>2</sup> :	1599
Број листа непокретности:	178

### Подаци о делу парцеле

Број дела:	1
Врста земљишта:	ГРАДСКО ГРАЂЕВИНСКО ЗЕМЉИШТЕ
Култура:	ЊИВА 2. КЛАСЕ
Површина m <sup>2</sup> :	1599

### Имаоци права на парцели - Б лист

Назив:	НЕДЕЉКОВИЋ (СТЕВАН) АНДРИЈАНА
Лице уписано са матичним бројем:	<b>ДА</b>
Врста права:	СВОЈИНА
Облик својине:	ПРИВАТНА
Удео:	1/2
Назив:	НЕДЕЉКОВИЋ (СТЕВАН) ТАЊА
Лице уписано са матичним бројем:	<b>ДА</b>
Врста права:	СВОЈИНА
Облик својине:	ПРИВАТНА
Удео:	1/2

### Терети на парцели - Г лист

Терет број:	*
Врста терета:	ЗАБЕЛЕЖБА ОБАВЕЗЕ ПЛАЋАЊА НАКНАДЕ ЗА ПРОМЕНУ НАМЕНЕ ПОЉОПРИВРЕДНОГ ЗЕМЉИШТА
Датум уписа:	29.11.2019.
Трајање терета:	
Датум престанка:	*
Опис терета:	*



### **Забележба парцеле**

---

\*\*\* Нема забележбе \*\*\*

\* Извод из базе података катастра непокретности.



Република Србија  
Републички геодетски завод  
Геодетско-катастарски информациони систем

\* Број листа непокретности: 535

katastar.rgz.gov.rs/eKatastarPublic | 19.9.2023. 10:21:59

## Подаци катастра непокретности

<b>Подаци о непокретности</b>	<b>1862c0a5-d886-4ecb-a00c-071555910814</b>
<b>Матични број општине:</b>	70653
<b>Општина:</b>	КРАЉЕВО
<b>Матични број катастарске општине:</b>	720054
<b>Катастарска општина:</b>	СИРЧА
<b>Датум ажурности:</b>	18.09.2023. 14:24
<b>Служба:</b>	КРАЉЕВО

### 1. Подаци о парцели - А лист

<b>Потес / Улица:</b>	РИСОВКА
<b>Број парцеле:</b>	2645
<b>Површина m<sup>2</sup>:</b>	2849
<b>Број листа непокретности:</b>	535

### Подаци о делу парцеле

<b>Број дела:</b>	1
<b>Врста земљишта:</b>	ГРАДСКО ГРАЂЕВИНСКО ЗЕМЉИШТЕ
<b>Култура:</b>	ЊИВА 2. КЛАСЕ
<b>Површина m<sup>2</sup>:</b>	2849

### Имаоци права на парцели - Б лист

<b>Назив:</b>	ПЕТРОВИЋ (ДЕСАНКА) МИЛОРАД
<b>Лице уписано са матичним бројем:</b>	<b>ДА</b>
<b>Врста права:</b>	СВОЈИНА
<b>Облик својине:</b>	ПРИВАТНА
<b>Удео:</b>	1/1

### Терети на парцели - Г лист

<b>Терет број:</b>	*
<b>Врста терета:</b>	ЗАБЕЛЕЖБА ОБАВЕЗЕ ПЛАЋАЊА НАКНАДЕ ЗА ПРОМЕНУ НАМЕНЕ ПОЉОПРИВРЕДНОГ ЗЕМЉИШТА
<b>Датум уписа:</b>	26.11.2019.
<b>Трајање терета:</b>	
<b>Датум престанка:</b>	*
<b>Опис терета:</b>	*

### Забележба парцеле

\*\*\* Нема забележбе \*\*\*

\* Извод из базе података катастра непокретности.



Република Србија  
Републички геодетски завод  
Геодетско-катастарски информациони систем

\* Број листа непокретности: 535

katastar.rgz.gov.rs/eKatastarPublic | 19.9.2023. 10:27:09

## Подаци катастра непокретности

<b>Подаци о непокретности</b>	<b>ca4620c8-2175-4003-b978-c57162b484b0</b>
<b>Матични број општине:</b>	70653
<b>Општина:</b>	КРАЉЕВО
<b>Матични број катастарске општине:</b>	720054
<b>Катастарска општина:</b>	СИРЧА
<b>Датум ажурности:</b>	18.09.2023. 14:24
<b>Служба:</b>	КРАЉЕВО

### 1. Подаци о парцели - А лист

<b>Потес / Улица:</b>	КУЛАГИЋА АДА
<b>Број парцеле:</b>	2646
<b>Површина m<sup>2</sup>:</b>	3088
<b>Број листа непокретности:</b>	535

### Подаци о делу парцеле

<b>Број дела:</b>	1
<b>Врста земљишта:</b>	ГРАДСКО ГРАЂЕВИНСКО ЗЕМЉИШТЕ
<b>Култура:</b>	ЊИВА 2. КЛАСЕ
<b>Површина m<sup>2</sup>:</b>	3088

### Имаоци права на парцели - Б лист

<b>Назив:</b>	ПЕТРОВИЋ (ДЕСАНКА) МИЛОРАД
<b>Лице уписано са матичним бројем:</b>	<b>ДА</b>
<b>Врста права:</b>	СВОЈИНА
<b>Облик својине:</b>	ПРИВАТНА
<b>Удео:</b>	1/1

### Терети на парцели - Г лист

<b>Терет број:</b>	*
<b>Врста терета:</b>	ЗАБЕЛЕЖБА ОБАВЕЗЕ ПЛАЋАЊА НАКНАДЕ ЗА ПРОМЕНУ НАМЕНЕ ПОЉОПРИВРЕДНОГ ЗЕМЉИШТА
<b>Датум уписа:</b>	26.11.2019.
<b>Трајање терета:</b>	
<b>Датум престанка:</b>	*
<b>Опис терета:</b>	*

### Забележба парцеле

\*\*\* Нема забележбе \*\*\*

\* Извод из базе података катастра непокретности.



Република Србија  
Републички геодетски завод  
Геодетско-катастарски информациони систем

\* Број листа непокретности: 528

katastar.rgz.gov.rs/eKatastarPublic | 19.9.2023. 8:11:14

## Подаци катастра непокретности

<b>Подаци о непокретности</b>	<b>f3066747-7a2a-41c6-815f-ffd953591c5c</b>
<b>Матични број општине:</b>	70653
<b>Општина:</b>	КРАЉЕВО
<b>Матични број катастарске општине:</b>	720054
<b>Катастарска општина:</b>	СИРЧА
<b>Датум ажурности:</b>	18.09.2023. 14:24
<b>Служба:</b>	КРАЉЕВО

### 1. Подаци о парцели - А лист

<b>Потес / Улица:</b>	КУЛАГИЋА АДА
<b>Број парцеле:</b>	2647
<b>Површина m<sup>2</sup>:</b>	3040
<b>Број листа непокретности:</b>	528

### Подаци о делу парцеле

<b>Број дела:</b>	1
<b>Врста земљишта:</b>	ГРАДСКО ГРАЂЕВИНСКО ЗЕМЉИШТЕ
<b>Култура:</b>	ЊИВА 2. КЛАСЕ
<b>Површина m<sup>2</sup>:</b>	3040

### Имаоци права на парцели - Б лист

<b>Назив:</b>	МИЛОШЕВИЋ (САВА) ГРАДИМИР
<b>Лице уписано са матичним бројем:</b>	<b>ДА</b>
<b>Врста права:</b>	СВОЈИНА
<b>Облик својине:</b>	ПРИВАТНА
<b>Удео:</b>	1/1

### Терети на парцели - Г лист

<b>Терет број:</b>	*
<b>Врста терета:</b>	ЗАБЕЛЕЖБА ОБАВЕЗЕ ПЛАЋАЊА НАКНАДЕ ЗА ПРОМЕНУ НАМЕНЕ ПОЉОПРИВРЕДНОГ ЗЕМЉИШТА
<b>Датум уписа:</b>	27.11.2019.
<b>Трајање терета:</b>	
<b>Датум престанка:</b>	*
<b>Опис терета:</b>	*

### Забележба парцеле

\*\*\* Нема забележбе \*\*\*

\* Извод из базе података катастра непокретности.



Република Србија  
Републички геодетски завод  
Геодетско-катастарски информациони систем

\* Број листа непокретности: 1414

katastar.rgz.gov.rs/eKatastarPublic | 19.9.2023. 8:12:02

## Подаци катастра непокретности

<b>Подаци о непокретности</b>	<b>a34e2765-7cf9-4115-9082-591e021c9f85</b>
Матични број општине:	70653
Општина:	КРАЉЕВО
Матични број катастарске општине:	720054
Катастарска општина:	СИРЧА
Датум ажурности:	18.09.2023. 14:24
Служба:	КРАЉЕВО

### 1. Подаци о парцели - А лист

Потес / Улица:	КУЛАГИЋА АДА
Број парцеле:	2648/1
Површина m <sup>2</sup> :	2233
Број листа непокретности:	1414

### Подаци о делу парцеле

Број дела:	1
Врста земљишта:	ГРАДСКО ГРАЂЕВИНСКО ЗЕМЉИШТЕ
Култура:	ЊИВА 2. КЛАСЕ
Површина m <sup>2</sup> :	2233

### Имаоци права на парцели - Б лист

Назив:	РАЈОВИЋ (МИЛУТИН) МИЛОВАН
Лице уписано са матичним бројем:	<b>ДА</b>
Врста права:	СВОЈИНА
Облик својине:	ПРИВАТНА
Удео:	1/2
Назив:	РАЈОВИЋ (МИРОСЛАВ) ДРАГИЦА
Лице уписано са матичним бројем:	<b>ДА</b>
Врста права:	СВОЈИНА
Облик својине:	ПРИВАТНА
Удео:	1/2

### Терети на парцели - Г лист

Терет број:	*
Врста терета:	ЗАБЕЛЕЖБА ОБАВЕЗЕ ПЛАЋАЊА НАКНАДЕ ЗА ПРОМЕНУ НАМЕНЕ ПОЉОПРИВРЕДНОГ ЗЕМЉИШТА
Датум уписа:	21.11.2019.
Трајање терета:	
Датум престанка:	*
Опис терета:	*

### **Забележба парцеле**

---

\*\*\* Нема забележбе \*\*\*

\* Извод из базе података катастра непокретности.



Република Србија  
Републички геодетски завод  
Геодетско-катастарски информациони систем

\* Број листа непокретности: 535

katastar.rgz.gov.rs/eKatastarPublic | 19.9.2023. 10:21:02

## Подаци катастра непокретности

<b>Подаци о непокретности</b>	<b>97048ac2-a68e-4700-b45d-09a0129bd95d</b>
<b>Матични број општине:</b>	70653
<b>Општина:</b>	КРАЉЕВО
<b>Матични број катастарске општине:</b>	720054
<b>Катастарска општина:</b>	СИРЧА
<b>Датум ажурности:</b>	18.09.2023. 14:24
<b>Служба:</b>	КРАЉЕВО

### 1. Подаци о парцели - А лист

<b>Потес / Улица:</b>	КУЛАГИЋА АДА
<b>Број парцеле:</b>	2648/2
<b>Површина m<sup>2</sup>:</b>	587
<b>Број листа непокретности:</b>	535

### Подаци о делу парцеле

<b>Број дела:</b>	1
<b>Врста земљишта:</b>	ГРАДСКО ГРАЂЕВИНСКО ЗЕМЉИШТЕ
<b>Култура:</b>	ЊИВА 2. КЛАСЕ
<b>Површина m<sup>2</sup>:</b>	587

### Имаоци права на парцели - Б лист

<b>Назив:</b>	ПЕТРОВИЋ (ДЕСАНКА) МИЛОРАД
<b>Лице уписано са матичним бројем:</b>	<b>ДА</b>
<b>Врста права:</b>	СВОЈИНА
<b>Облик својине:</b>	ПРИВАТНА
<b>Удео:</b>	1/1

### Терети на парцели - Г лист

<b>Терет број:</b>	*
<b>Врста терета:</b>	ЗАБЕЛЕЖБА ОБАВЕЗЕ ПЛАЋАЊА НАКНАДЕ ЗА ПРОМЕНУ НАМЕНЕ ПОЉОПРИВРЕДНОГ ЗЕМЉИШТА
<b>Датум уписа:</b>	26.11.2019.
<b>Трајање терета:</b>	
<b>Датум престанка:</b>	*
<b>Опис терета:</b>	*

### Забележба парцеле

\*\*\* Нема забележбе \*\*\*

\* Извод из базе података катастра непокретности.



Република Србија  
Републички геодетски завод  
Геодетско-катастарски информациони систем

\* Број листа непокретности: 1469

katastar.rgz.gov.rs/eKatastarPublic | 19.9.2023. 8:12:51

## Подаци катастра непокретности

<b>Подаци о непокретности</b>	<b>4ec2ff44-f5f6-4298-a0ce-9c95227a6438</b>
<b>Матични број општине:</b>	70653
<b>Општина:</b>	КРАЉЕВО
<b>Матични број катастарске општине:</b>	720054
<b>Катастарска општина:</b>	СИРЧА
<b>Датум ажурности:</b>	18.09.2023. 14:24
<b>Служба:</b>	КРАЉЕВО

### 1. Подаци о парцели - А лист

<b>Потес / Улица:</b>	КУЛАГИЋА АДА
<b>Број парцеле:</b>	2649/1
<b>Површина m<sup>2</sup>:</b>	3259
<b>Број листа непокретности:</b>	1469

### Подаци о делу парцеле

<b>Број дела:</b>	1
<b>Врста земљишта:</b>	ГРАДСКО ГРАЂЕВИНСКО ЗЕМЉИШТЕ
<b>Култура:</b>	ЊИВА 2. КЛАСЕ
<b>Површина m<sup>2</sup>:</b>	3259

### Имаоци права на парцели - Б лист

<b>Назив:</b>	БЕСКОВИЋ (БРАНИСЛАВ) ДРАГАН
<b>Лице уписано са матичним бројем:</b>	<b>ДА</b>
<b>Врста права:</b>	СВОЈИНА
<b>Облик својине:</b>	ПРИВАТНА
<b>Удео:</b>	1/2
<b>Назив:</b>	ЗДРАВКОВИЋ (МИЛЕ) МАРИЈА
<b>Лице уписано са матичним бројем:</b>	<b>ДА</b>
<b>Врста права:</b>	СВОЈИНА
<b>Облик својине:</b>	ПРИВАТНА
<b>Удео:</b>	ЗАЈЕДНИЧКА ИМОВИНА СУПРУЖНИКА НА 1/2
<b>Назив:</b>	ЗДРАВКОВИЋ (МИЛОСАВ) НЕНАД
<b>Лице уписано са матичним бројем:</b>	<b>ДА</b>
<b>Врста права:</b>	СВОЈИНА
<b>Облик својине:</b>	ПРИВАТНА
<b>Удео:</b>	ЗАЈЕДНИЧКА ИМОВИНА СУПРУЖНИКА НА 1/2

### Терети на парцели - Г лист

<b>Терет број:</b>	*
<b>Врста терета:</b>	ЗАБЕЛЕЖБА ОБАВЕЗЕ ПЛАЋАЊА НАКНАДЕ ЗА ПРОМЕНУ НАМЕНЕ ПОЉОПРИВРЕДНОГ ЗЕМЉИШТА



<b>Датум уписа:</b>	25.11.2019.
<b>Трајање терета:</b>	
<b>Датум престанка:</b>	*
<b>Опис терета:</b>	*
<b>Терет број:</b>	*
<b>Врста терета:</b>	ЗАБЕЛЕЖБА РЕШЕЊА О ИЗВРШЕЊУ
<b>Датум уписа:</b>	3.7.2023.
<b>Трајање терета:</b>	
<b>Датум престанка:</b>	*
<b>Опис терета:</b>	*

*Постоји решење на парцели које није коначно.*

---

### **Забележка парцеле**

---

<b>Датум:</b>	8.9.2023. 0:00:00
<b>Број предмета:</b>	952-02-4-044-100134/2023
<b>Опис:</b>	ЗАБЕЛЕЖБА ДА ПРВОСТЕПЕНА ОДЛУКА БРОЈ 952-02-4-044-100134/2023 НИЈЕ КОНАЧНА.

\* Извод из базе података катастра непокретности.



Република Србија  
Републички геодетски завод  
Геодетско-катастарски информациони систем

\* Број листа непокретности: 1469

katastar.rgz.gov.rs/eKatastarPublic | 19.9.2023. 8:13:46

## Подаци катастра непокретности

<b>Подаци о непокретности</b>	<b>34f4152e-21cb-4013-a588-6b0912f23733</b>
Матични број општине:	70653
Општина:	КРАЉЕВО
Матични број катастарске општине:	720054
Катастарска општина:	СИРЧА
Датум ажурности:	18.09.2023. 14:24
Служба:	КРАЉЕВО

### 1. Подаци о парцели - А лист

Потес / Улица:	КУЛАГИЋА АДА
Број парцеле:	2649/2
Површина m <sup>2</sup> :	3574
Број листа непокретности:	1469

### Подаци о делу парцеле

Број дела:	1
Врста земљишта:	ГРАДСКО ГРАЂЕВИНСКО ЗЕМЉИШТЕ
Култура:	ЊИВА 2. КЛАСЕ
Површина m <sup>2</sup> :	3574

### Имаоци права на парцели - Б лист

Назив:	БЕСКОВИЋ (БРАНИСЛАВ) ДРАГАН
Лице уписано са матичним бројем:	<b>ДА</b>
Врста права:	СВОЈИНА
Облик својине:	ПРИВАТНА
Удео:	1/2
Назив:	ЗДРАВКОВИЋ (МИЛЕ) МАРИЈА
Лице уписано са матичним бројем:	<b>ДА</b>
Врста права:	СВОЈИНА
Облик својине:	ПРИВАТНА
Удео:	ЗАЈЕДНИЧКА ИМОВИНА СУПРУЖНИКА НА 1/2
Назив:	ЗДРАВКОВИЋ (МИЛОСАВ) НЕНАД
Лице уписано са матичним бројем:	<b>ДА</b>
Врста права:	СВОЈИНА
Облик својине:	ПРИВАТНА
Удео:	ЗАЈЕДНИЧКА ИМОВИНА СУПРУЖНИКА НА 1/2

### Терети на парцели - Г лист

Терет број:	*
Врста терета:	ЗАБЕЛЕЖБА ОБАВЕЗЕ ПЛАЋАЊА НАКНАДЕ ЗА ПРОМЕНУ НАМЕНЕ ПОЉОПРИВРЕДНОГ ЗЕМЉИШТА

<b>Датум уписа:</b>	25.11.2019.
<b>Трајање терета:</b>	
<b>Датум престанка:</b>	*
<b>Опис терета:</b>	*
<b>Терет број:</b>	*
<b>Врста терета:</b>	ЗАБЕЛЕЖБА РЕШЕЊА О ИЗВРШЕЊУ
<b>Датум уписа:</b>	3.7.2023.
<b>Трајање терета:</b>	
<b>Датум престанка:</b>	*
<b>Опис терета:</b>	*

*Постоји решење на парцели које није коначно.*

---

### **Забележка парцеле**

---

<b>Датум:</b>	8.9.2023. 0:00:00
<b>Број предмета:</b>	952-02-4-044-100134/2023
<b>Опис:</b>	ЗАБЕЛЕЖБА ДА ПРВОСТЕПЕНА ОДЛУКА БРОЈ 952-02-4-044-100134/2023 НИЈЕ КОНАЧНА.

\* Извод из базе података катастра непокретности.



Република Србија  
Републички геодетски завод  
Геодетско-катастарски информациони систем

\* Број листа непокретности: 195

katastar.rgz.gov.rs/eKatastarPublic | 19.9.2023. 8:24:19

## Подаци катастра непокретности

Подаци о непокретности	97344fff-5e37-469a-8235-487b1c7804ae
Матични број општине:	70653
Општина:	КРАЉЕВО
Матични број катастарске општине:	720054
Катастарска општина:	СИРЧА
Датум ажурности:	18.09.2023. 14:24
Служба:	КРАЉЕВО

### 1. Подаци о парцели - А лист

Потес / Улица:	КУЛАГИЋА АДА
Број парцеле:	2650
Површина m <sup>2</sup> :	436
Број листа непокретности:	195

### Подаци о делу парцеле

Број дела:	1
Врста земљишта:	ГРАДСКО ГРАЂЕВИНСКО ЗЕМЉИШТЕ
Култура:	ЊИВА 5. КЛАСЕ
Површина m <sup>2</sup> :	436

### Имаоци права на парцели - Б лист

Назив:	АНДРЕЈИЋ (ЖИВОЈИН) МИЛОСАВА
Лице уписано са матичним бројем:	<b>НЕ</b> ( <a href="#">више информација</a> )
Врста права:	ДРЖАЛАЦ
Облик својине:	ПРИВАТНА
Удео:	2/8
Назив:	ЈОВАНОВИЋ (РАДЕНКО) ДРАГАНА
Лице уписано са матичним бројем:	<b>ДА</b>
Врста права:	СВОЈИНА
Облик својине:	ПРИВАТНА
Удео:	1/8
Назив:	ЈОВИЋ (РАДЕНКО) ДРАГИЦА
Лице уписано са матичним бројем:	<b>НЕ</b> ( <a href="#">више информација</a> )
Врста права:	СВОЈИНА
Облик својине:	ПРИВАТНА
Удео:	1/8
Назив:	МИЈАТОВИЋ (ЖИВОЈИН) МИЛАН
Лице уписано са матичним бројем:	<b>ДА</b>
Врста права:	ДРЖАЛАЦ
Облик својине:	ПРИВАТНА

<b>Удео:</b>	2/8
<b>Назив:</b>	МИЈАТОВИЋ (МИЛЕНКО) ЖИВОЈИН
<b>Лице уписано са матичним бројем:</b>	<b>ДА</b>
<b>Врста права:</b>	ДРЖАЛАЦ
<b>Облик својине:</b>	ПРИВАТНА
<b>Удео:</b>	2/8

---

**Терети на парцели - Г лист**

---

<b>Терет број:</b>	*
<b>Врста терета:</b>	ЗАБЕЛЕЖБА ОБАВЕЗЕ ПЛАЋАЊА НАКНАДЕ ЗА ПРОМЕНУ НАМЕНЕ ПОЉОПРИВРЕДНОГ ЗЕМЉИШТА
<b>Датум уписа:</b>	26.11.2019.
<b>Трајање терета:</b>	
<b>Датум престанка:</b>	*
<b>Опис терета:</b>	*

---

**Забележба парцеле**

---

\*\*\* Нема забележбе \*\*\*

\* Извод из базе података катастра непокретности.



Република Србија  
Републички геодетски завод  
Геодетско-катастарски информациони систем

\* Број листа непокретности: 1170

katastar.rgz.gov.rs/eKatastarPublic | 19.9.2023. 10:29:41

## Подаци катастра непокретности

<b>Подаци о непокретности</b>	<b>17491d3b-63c7-4424-9bb8-3cf7181c1a21</b>
Матични број општине:	70653
Општина:	КРАЉЕВО
Матични број катастарске општине:	720054
Катастарска општина:	СИРЧА
Датум ажурности:	18.09.2023. 14:24
Служба:	КРАЉЕВО

### 1. Подаци о парцели - А лист

Потес / Улица:	ЈОРДАР
Број парцеле:	2651
Површина m <sup>2</sup> :	5474
Број листа непокретности:	1170

### Подаци о делу парцеле

Број дела:	1
Врста земљишта:	ГРАДСКО ГРАЂЕВИНСКО ЗЕМЉИШТЕ
Култура:	ЊИВА 2. КЛАСЕ
Површина m <sup>2</sup> :	5474

### Имаоци права на парцели - Б лист

Назив:	БАБОВИЋ (АЛЕКСАНДАР) СЛАВИЦА
Лице уписано са матичним бројем:	<b>ДА</b>
Врста права:	СВОЈИНА
Облик својине:	ПРИВАТНА
Удео:	1/1

### Терети на парцели - Г лист

Терет број:	*
Врста терета:	ЗАБЕЛЕЖБА ОБАВЕЗЕ ПЛАЋАЊА НАКНАДЕ ЗА ПРОМЕНУ НАМЕНЕ ПОЉОПРИВРЕДНОГ ЗЕМЉИШТА
Датум уписа:	2.12.2019.
Трајање терета:	
Датум престанка:	*
Опис терета:	*

### Забележба парцеле

\*\*\* Нема забележбе \*\*\*

\* Извод из базе података катастра непокретности.



Република Србија  
Републички геодетски завод  
Геодетско-катастарски информациони систем

\* Број листа непокретности: 535

katastar.rgz.gov.rs/eKatastarPublic | 19.9.2023. 10:28:10

## Подаци катастра непокретности

<b>Подаци о непокретности</b>	<b>0182d3df-7d4a-4dba-b81a-b16749da0ca0</b>
Матични број општине:	70653
Општина:	КРАЉЕВО
Матични број катастарске општине:	720054
Катастарска општина:	СИРЧА
Датум ажурности:	18.09.2023. 14:24
Служба:	КРАЉЕВО

### 1. Подаци о парцели - А лист

Потес / Улица:	КУМСАЧА
Број парцеле:	2652/1
Површина m <sup>2</sup> :	3140
Број листа непокретности:	535

### Подаци о делу парцеле

Број дела:	1
Врста земљишта:	ГРАДСКО ГРАЂЕВИНСКО ЗЕМЉИШТЕ
Култура:	ЊИВА 2. КЛАСЕ
Површина m <sup>2</sup> :	3140

### Имаоци права на парцели - Б лист

Назив:	ПЕТРОВИЋ (ДЕСАНКА) МИЛОРАД
Лице уписано са матичним бројем:	<b>ДА</b>
Врста права:	СВОЈИНА
Облик својине:	ПРИВАТНА
Удео:	1/1

### Терети на парцели - Г лист

Терет број:	*
Врста терета:	ЗАБЕЛЕЖБА ОБАВЕЗЕ ПЛАЋАЊА НАКНАДЕ ЗА ПРОМЕНУ НАМЕНЕ ПОЉОПРИВРЕДНОГ ЗЕМЉИШТА
Датум уписа:	26.11.2019.
Трајање терета:	
Датум престанка:	*
Опис терета:	*

### Забележба парцеле

\*\*\* Нема забележбе \*\*\*

\* Извод из базе података катастра непокретности.



Република Србија  
Републички геодетски завод  
Геодетско-катастарски информациони систем

\* Број листа непокретности: 535

katastar.rgz.gov.rs/eKatastarPublic | 19.9.2023. 10:28:56

## Подаци катастра непокретности

<b>Подаци о непокретности</b>	<b>719882f5-5bb2-4424-b649-c6bb44c35147</b>
<b>Матични број општине:</b>	70653
<b>Општина:</b>	КРАЉЕВО
<b>Матични број катастарске општине:</b>	720054
<b>Катастарска општина:</b>	СИРЧА
<b>Датум ажурности:</b>	18.09.2023. 14:24
<b>Служба:</b>	КРАЉЕВО

### 1. Подаци о парцели - А лист

<b>Потес / Улица:</b>	КУМСАЧА
<b>Број парцеле:</b>	2652/2
<b>Површина m<sup>2</sup>:</b>	4010
<b>Број листа непокретности:</b>	535

### Подаци о делу парцеле

<b>Број дела:</b>	1
<b>Врста земљишта:</b>	ГРАДСКО ГРАЂЕВИНСКО ЗЕМЉИШТЕ
<b>Култура:</b>	ЊИВА 2. КЛАСЕ
<b>Површина m<sup>2</sup>:</b>	4010

### Имаоци права на парцели - Б лист

<b>Назив:</b>	ПЕТРОВИЋ (ДЕСАНКА) МИЛОРАД
<b>Лице уписано са матичним бројем:</b>	<b>ДА</b>
<b>Врста права:</b>	СВОЈИНА
<b>Облик својине:</b>	ПРИВАТНА
<b>Удео:</b>	1/1

### Терети на парцели - Г лист

<b>Терет број:</b>	*
<b>Врста терета:</b>	ЗАБЕЛЕЖБА ОБАВЕЗЕ ПЛАЋАЊА НАКНАДЕ ЗА ПРОМЕНУ НАМЕНЕ ПОЉОПРИВРЕДНОГ ЗЕМЉИШТА
<b>Датум уписа:</b>	26.11.2019.
<b>Трајање терета:</b>	
<b>Датум престанка:</b>	*
<b>Опис терета:</b>	*

### Забележба парцеле

\*\*\* Нема забележбе \*\*\*

\* Извод из базе података катастра непокретности.





Република Србија  
Републички геодетски завод  
Геодетско-катастарски информациони систем

\* Број листа непокретности: 1451

katastar.rgz.gov.rs/eKatastarPublic | 19.9.2023. 10:30:28

## Подаци катастра непокретности

<b>Подаци о непокретности</b>	<b>66899a0a-03bd-40ba-9ae5-2767d0b97ddd</b>
<b>Матични број општине:</b>	70653
<b>Општина:</b>	КРАЉЕВО
<b>Матични број катастарске општине:</b>	720054
<b>Катастарска општина:</b>	СИРЧА
<b>Датум ажурности:</b>	18.09.2023. 14:24
<b>Служба:</b>	КРАЉЕВО

### 1. Подаци о парцели - А лист

<b>Потес / Улица:</b>	КУЛАГИЋА АДА
<b>Број парцеле:</b>	2653
<b>Површина m<sup>2</sup>:</b>	5781
<b>Број листа непокретности:</b>	1451

### Подаци о делу парцеле

<b>Број дела:</b>	1
<b>Врста земљишта:</b>	ГРАДСКО ГРАЂЕВИНСКО ЗЕМЉИШТЕ
<b>Култура:</b>	ЊИВА 3. КЛАСЕ
<b>Површина m<sup>2</sup>:</b>	3960

### Имаоци права на парцели - Б лист

<b>Назив:</b>	БЕСКОВИЋ (БРАНИСЛАВ) ДРАГАН
<b>Лице уписано са матичним бројем:</b>	<b>ДА</b>
<b>Врста права:</b>	СВОЈИНА
<b>Облик својине:</b>	ПРИВАТНА
<b>Удео:</b>	1/2
<b>Назив:</b>	ЗДРАВКОВИЋ (МИЛЕ) МАРИЈА
<b>Лице уписано са матичним бројем:</b>	<b>ДА</b>
<b>Врста права:</b>	СВОЈИНА
<b>Облик својине:</b>	ПРИВАТНА
<b>Удео:</b>	ЗАЈЕДНИЧКА ИМОВИНА СУПРУЖНИКА НА 1/2
<b>Назив:</b>	ЗДРАВКОВИЋ (МИЛОСАВ) НЕНАД
<b>Лице уписано са матичним бројем:</b>	<b>ДА</b>
<b>Врста права:</b>	СВОЈИНА
<b>Облик својине:</b>	ПРИВАТНА
<b>Удео:</b>	ЗАЈЕДНИЧКА ИМОВИНА СУПРУЖНИКА НА 1/2

### Терети на парцели - Г лист

<b>Терет број:</b>	*
<b>Врста терета:</b>	ЗАБЕЛЕЖБА ОБАВЕЗЕ ПЛАЋАЊА НАКНАДЕ ЗА ПРОМЕНУ НАМЕНЕ ПОЉОПРИВРЕДНОГ ЗЕМЉИШТА

<b>Датум уписа:</b>	25.11.2019.
<b>Трајање терета:</b>	
<b>Датум престанка:</b>	*
<b>Опис терета:</b>	*
<b>Терет број:</b>	*
<b>Врста терета:</b>	ЗАБЕЛЕЖБА РЕШЕЊА О ИЗВРШЕЊУ
<b>Датум уписа:</b>	3.7.2023.
<b>Трајање терета:</b>	
<b>Датум престанка:</b>	*
<b>Опис терета:</b>	*

---

**Забележба парцеле**

---

\*\*\* Нема забележбе \*\*\*

\* Извод из базе података катастра непокретности.



Република Србија  
Републички геодетски завод  
Геодетско-катастарски информациони систем

\* Број листа непокретности: 362

katastar.rgz.gov.rs/eKatastarPublic | 19.9.2023. 7:57:25

## Подаци катастра непокретности

<b>Подаци о непокретности</b>	<b>5de366b9-9c9d-4ad1-ab6e-d507b358c99a</b>
Матични број општине:	70653
Општина:	КРАЉЕВО
Матични број катастарске општине:	720054
Катастарска општина:	СИРЧА
Датум ажурности:	18.09.2023. 14:24
Служба:	КРАЉЕВО

### 1. Подаци о парцели - А лист

Потес / Улица:	ХУМАРА
Број парцеле:	2654
Површина m <sup>2</sup> :	224
Број листа непокретности:	362

### Подаци о делу парцеле

Број дела:	1
Врста земљишта:	ГРАДСКО ГРАЂЕВИНСКО ЗЕМЉИШТЕ
Култура:	ЊИВА 3. КЛАСЕ
Површина m <sup>2</sup> :	224

### Имаоци права на парцели - Б лист

Назив:	БЕСКОВИЋ (БРАНИСЛАВ) ДРАГАН
Лице уписано са матичним бројем:	<b>ДА</b>
Врста права:	СВОЈИНА
Облик својине:	ПРИВАТНА
Удео:	2/4
Назив:	ДУЛОВИЋ-МИЦИЋ (МИЛОШ) СНЕЖАНА
Лице уписано са матичним бројем:	<b>ДА</b>
Врста права:	СВОЈИНА
Облик својине:	ПРИВАТНА
Удео:	1/4
Назив:	МАТОВИЋ (МИЛОШ) СВЕТАНА
Лице уписано са матичним бројем:	<b>ДА</b>
Врста права:	СВОЈИНА
Облик својине:	ПРИВАТНА
Удео:	1/4

### Терети на парцели - Г лист

Терет број:	*
Врста терета:	ЗАБЕЛЕЖБА ОБАВЕЗЕ ПЛАЋАЊА НАКНАДЕ ЗА ПРОМЕНУ НАМЕНЕ ПОЉОПРИВРЕДНОГ ЗЕМЉИШТА

<b>Датум уписа:</b>	25.11.2019.
<b>Трајање терета:</b>	
<b>Датум престанка:</b>	*
<b>Опис терета:</b>	*
<b>Терет број:</b>	*
<b>Врста терета:</b>	ЗАБЕЛЕЖБА РЕШЕЊА О ИЗВРШЕЊУ
<b>Датум уписа:</b>	3.7.2023.
<b>Трајање терета:</b>	
<b>Датум престанка:</b>	*
<b>Опис терета:</b>	*

---

**Забележба парцеле**

---

\*\*\* Нема забележбе \*\*\*

\* Извод из базе података катастра непокретности.



Република Србија  
Републички геодетски завод  
Геодетско-катастарски информациони систем

\* Број листа непокретности: 255

katastar.rgz.gov.rs/eKatastarPublic | 19.9.2023. 10:31:07

## Подаци катастра непокретности

<b>Подаци о непокретности</b>	<b>5c21e7ae-d678-4a47-991b-4b803d5bab40</b>
Матични број општине:	70653
Општина:	КРАЉЕВО
Матични број катастарске општине:	720054
Катастарска општина:	СИРЧА
Датум ажурности:	18.09.2023. 14:24
Служба:	КРАЉЕВО

### 1. Подаци о парцели - А лист

Потес / Улица:	КУЛАГИЋА АДА
Број парцеле:	2655
Површина m <sup>2</sup> :	2548
Број листа непокретности:	255

### Подаци о делу парцеле

Број дела:	1
Врста земљишта:	ГРАДСКО ГРАЂЕВИНСКО ЗЕМЉИШТЕ
Култура:	ЊИВА 2. КЛАСЕ
Површина m <sup>2</sup> :	880

### Имаоци права на парцели - Б лист

Назив:	КОНЦЕРН ФАБРИКА ВАГОНА КРАЉЕВО ДОО КРАЉЕВО
Лице уписано са матичним бројем:	<b>ДА</b>
Врста права:	КОРИСНИК
Облик својине:	
Удео:	1/1
Назив:	РЕПУБЛИКА СРБИЈА
Лице уписано са матичним бројем:	<b>НЕ (више информација)</b>
Врста права:	СВОЈИНА
Облик својине:	ДРЖАВНА РС
Удео:	1/1

### Терети на парцели - Г лист

Терет број:	*
Врста терета:	ЗАБЕЛЕЖБА ОБАВЕЗЕ ПЛАЋАЊА НАКНАДЕ ЗА ПРОМЕНУ НАМЕНЕ ПОЉОПРИВРЕДНОГ ЗЕМЉИШТА
Датум уписа:	26.11.2019.
Трајање терета:	
Датум престанка:	*
Опис терета:	*

Постоји решење на парцели које није коначно.

---

**Забележба парцеле**

---

<b>Датум:</b>	26.11.2019. 0:00:00
<b>Број предмета:</b>	952-02-11-044-5834/2019
<b>Опис:</b>	ЗАБЕЛЕЖБА ДА ПРВОСТЕПЕНА ОДЛУКА БРОЈ 952-02-11-044-5834/2019 НИЈЕ КОНАЧНА.

\* Извод из базе података катастра непокретности.



Република Србија  
Републички геодетски завод  
Геодетско-катастарски информациони систем

\* Број листа непокретности: 1318

katastar.rgz.gov.rs/eKatastarPublic | 18.9.2023. 11:58:23

## Подаци катастра непокретности

Подаци о непокретности	f4af8de3-484b-4238-8f52-dd5d68922ca8
Матични број општине:	70653
Општина:	КРАЉЕВО
Матични број катастарске општине:	720054
Катастарска општина:	СИРЧА
Датум ажурности:	15.09.2023. 14:18
Служба:	КРАЉЕВО

### 1. Подаци о парцели - А лист

Потес / Улица:	КУЛАГИЋА АДА
Број парцеле:	2656
Површина m <sup>2</sup> :	4000
Број листа непокретности:	1318

### Подаци о делу парцеле

Број дела:	1
Врста земљишта:	ГРАДСКО ГРАЂЕВИНСКО ЗЕМЉИШТЕ
Култура:	ЊИВА 3. КЛАСЕ
Површина m <sup>2</sup> :	4000

### Имаоци права на парцели - Б лист

Назив:	"ИНФРАСТРУКТУРА ЖЕЛЕЗНИЦЕ СРБИЈЕ" А.Д.
Лице уписано са матичним бројем:	<b>ДА</b>
Врста права:	ПРАВО КОРИШЋЕЊА
Облик својине:	
Удео:	1/1
Назив:	РЕПУБЛИКА СРБИЈА
Лице уписано са матичним бројем:	<b>НЕ (више информација)</b>
Врста права:	СВОЈИНА
Облик својине:	ЈАВНА СВОЈИНА
Удео:	1/1

### Терети на парцели - Г лист

Терет број:	*
Врста терета:	ЗАБЕЛЕЖБА ОБАВЕЗЕ ПЛАЋАЊА НАКНАДЕ ЗА ПРОМЕНУ НАМЕНЕ ПОЉОПРИВРЕДНОГ ЗЕМЉИШТА
Датум уписа:	29.11.2019.
Трајање терета:	
Датум престанка:	*
Опис терета:	*

### **Забележба парцеле**

---

\*\*\* Нема забележбе \*\*\*

\* Извод из базе података катастра непокретности.





Република Србија  
Републички геодетски завод  
Геодетско-катастарски информациони систем

\* Број листа непокретности: 195

katastar.rgz.gov.rs/eKatastarPublic | 19.9.2023. 7:54:29

## Подаци катастра непокретности

Подаци о непокретности	569a0129-70e5-4777-b551-b08b8d98da62
Матични број општине:	70653
Општина:	КРАЉЕВО
Матични број катастарске општине:	720054
Катастарска општина:	СИРЧА
Датум ажурности:	18.09.2023. 14:24
Служба:	КРАЉЕВО

### 1. Подаци о парцели - А лист

Потес / Улица:	КУЛАГИЋА АДА
Број парцеле:	2657
Површина m <sup>2</sup> :	3421
Број листа непокретности:	195

### Подаци о делу парцеле

Број дела:	1
Врста земљишта:	ГРАДСКО ГРАЂЕВИНСКО ЗЕМЉИШТЕ
Култура:	ЊИВА 2. КЛАСЕ
Површина m <sup>2</sup> :	3421

### Имаоци права на парцели - Б лист

Назив:	АНДРЕЈИЋ (ЖИВОЈИН) МИЛОСАВА
Лице уписано са матичним бројем:	<b>НЕ</b> ( <a href="#">више информација</a> )
Врста права:	ДРЖАЛАЦ
Облик својине:	ПРИВАТНА
Удео:	2/8
Назив:	ЈОВАНОВИЋ (РАДЕНКО) ДРАГАНА
Лице уписано са матичним бројем:	<b>ДА</b>
Врста права:	СВОЈИНА
Облик својине:	ПРИВАТНА
Удео:	1/8
Назив:	ЈОВИЋ (РАДЕНКО) ДРАГИЦА
Лице уписано са матичним бројем:	<b>НЕ</b> ( <a href="#">више информација</a> )
Врста права:	СВОЈИНА
Облик својине:	ПРИВАТНА
Удео:	1/8
Назив:	МИЈАТОВИЋ (ЖИВОЈИН) МИЛАН
Лице уписано са матичним бројем:	<b>ДА</b>
Врста права:	ДРЖАЛАЦ
Облик својине:	ПРИВАТНА

<b>Удео:</b>	2/8
<b>Назив:</b>	МИЈАТОВИЋ (МИЛЕНКО) ЖИВОЈИН
<b>Лице уписано са матичним бројем:</b>	<b>ДА</b>
<b>Врста права:</b>	ДРЖАЛАЦ
<b>Облик својине:</b>	ПРИВАТНА
<b>Удео:</b>	2/8

---

**Терети на парцели - Г лист**

<b>Терет број:</b>	*
<b>Врста терета:</b>	ЗАБЕЛЕЖБА ОБАВЕЗЕ ПЛАЋАЊА НАКНАДЕ ЗА ПРОМЕНУ НАМЕНЕ ПОЉОПРИВРЕДНОГ ЗЕМЉИШТА
<b>Датум уписа:</b>	26.11.2019.
<b>Трајање терета:</b>	
<b>Датум престанка:</b>	*
<b>Опис терета:</b>	*

---

**Забележба парцеле**

\*\*\* Нема забележбе \*\*\*

\* Извод из базе података катастра непокретности.



Република Србија  
Републички геодетски завод  
Геодетско-катастарски информациони систем

\* Број листа непокретности: 255

katastar.rgz.gov.rs/eKatastarPublic | 19.9.2023. 7:55:59

## Подаци катастра непокретности

Подаци о непокретности	3f03a22f-d103-4488-bf3f-2ad602abff54
Матични број општине:	70653
Општина:	КРАЉЕВО
Матични број катастарске општине:	720054
Катастарска општина:	СИРЧА
Датум ажурности:	18.09.2023. 14:24
Служба:	КРАЉЕВО

### 1. Подаци о парцели - А лист

Потес / Улица:	КУЛАГИЋА АДА
Број парцеле:	2658
Површина m <sup>2</sup> :	6484
Број листа непокретности:	255

### Подаци о делу парцеле

Број дела:	1
Врста земљишта:	ГРАДСКО ГРАЂЕВИНСКО ЗЕМЉИШТЕ
Култура:	ЊИВА 2. КЛАСЕ
Површина m <sup>2</sup> :	4205

### Имаоци права на парцели - Б лист

Назив:	КОНЦЕРН ФАБРИКА ВАГОНА КРАЉЕВО ДОО КРАЉЕВО
Лице уписано са матичним бројем:	<b>ДА</b>
Врста права:	КОРИСНИК
Облик својине:	
Удео:	1/1
Назив:	РЕПУБЛИКА СРБИЈА
Лице уписано са матичним бројем:	<b>НЕ (више информација)</b>
Врста права:	СВОЈИНА
Облик својине:	ДРЖАВНА РС
Удео:	1/1

### Терети на парцели - Г лист

Терет број:	*
Врста терета:	ЗАБЕЛЕЖБА ОБАВЕЗЕ ПЛАЋАЊА НАКНАДЕ ЗА ПРОМЕНУ НАМЕНЕ ПОЉОПРИВРЕДНОГ ЗЕМЉИШТА
Датум уписа:	26.11.2019.
Трајање терета:	
Датум престанка:	*
Опис терета:	*

Постоји решење на парцели које није коначно.

---

**Забележба парцеле**

---

<b>Датум:</b>	26.11.2019. 0:00:00
<b>Број предмета:</b>	952-02-11-044-5834/2019
<b>Опис:</b>	ЗАБЕЛЕЖБА ДА ПРВОСТЕПЕНА ОДЛУКА БРОЈ 952-02-11-044-5834/2019 НИЈЕ КОНАЧНА.

\* Извод из базе података катастра непокретности.



Република Србија  
Републички геодетски завод  
Геодетско-катастарски информациони систем

\* Број листа непокретности: 1202

katastar.rgz.gov.rs/eKatastarPublic | 19.9.2023. 7:51:53

## Подаци катастра непокретности

<b>Подаци о непокретности</b>	<b>3a6f822f-c33c-4e04-bcd0-4722319b8ef2</b>
Матични број општине:	70653
Општина:	КРАЉЕВО
Матични број катастарске општине:	720054
Катастарска општина:	СИРЧА
Датум ажурности:	18.09.2023. 14:24
Служба:	КРАЉЕВО

### 1. Подаци о парцели - А лист

Потес / Улица:	ВЕЛ.ЊИВА
Број парцеле:	2659
Површина m <sup>2</sup> :	14368
Број листа непокретности:	1202

### Подаци о делу парцеле

Број дела:	1
Врста земљишта:	ШУМСКО ЗЕМЉИШТЕ
Култура:	ЊИВА 2. КЛАСЕ
Површина m <sup>2</sup> :	10001

### Имаоци права на парцели - Б лист

Назив:	ГВОЗДЕНОВИЋ (ДРАГИША) ДАНИЕЛА ДРАГАНА
Лице уписано са матичним бројем:	<b>ДА</b>
Врста права:	СВОЈИНА
Облик својине:	ПРИВАТНА
Удео:	1/1

### Терети на парцели - Г лист

\*\*\* Нема терета \*\*\*

### Забележба парцеле

\*\*\* Нема забележбе \*\*\*

\* Извод из базе података катастра непокретности.



Република Србија  
Републички геодетски завод  
Геодетско-катастарски информациони систем

\* Број листа непокретности: 1170

katastar.rgz.gov.rs/eKatastarPublic | 19.9.2023. 7:45:36

## Подаци катастра непокретности

<b>Подаци о непокретности</b>	<b>1e771c83-f840-42e2-89d4-2c9b61cb5ef8</b>
<b>Матични број општине:</b>	70653
<b>Општина:</b>	КРАЉЕВО
<b>Матични број катастарске општине:</b>	720054
<b>Катастарска општина:</b>	СИРЧА
<b>Датум ажурности:</b>	18.09.2023. 14:24
<b>Служба:</b>	КРАЉЕВО

### 1. Подаци о парцели - А лист

<b>Потес / Улица:</b>	БАРА
<b>Број парцеле:</b>	2660
<b>Површина m<sup>2</sup>:</b>	3074
<b>Број листа непокретности:</b>	1170

### Подаци о делу парцеле

<b>Број дела:</b>	1
<b>Врста земљишта:</b>	ГРАДСКО ГРАЂЕВИНСКО ЗЕМЉИШТЕ
<b>Култура:</b>	ЊИВА 2. КЛАСЕ
<b>Површина m<sup>2</sup>:</b>	2300

### Имаоци права на парцели - Б лист

<b>Назив:</b>	БАБОВИЋ (АЛЕКСАНДАР) СЛАВИЦА
<b>Лице уписано са матичним бројем:</b>	<b>ДА</b>
<b>Врста права:</b>	СВОЈИНА
<b>Облик својине:</b>	ПРИВАТНА
<b>Удео:</b>	1/1

### Терети на парцели - Г лист

<b>Терет број:</b>	*
<b>Врста терета:</b>	ЗАБЕЛЕЖБА ОБАВЕЗЕ ПЛАЋАЊА НАКНАДЕ ЗА ПРОМЕНУ НАМЕНЕ ПОЉОПРИВРЕДНОГ ЗЕМЉИШТА
<b>Датум уписа:</b>	2.12.2019.
<b>Трајање терета:</b>	
<b>Датум престанка:</b>	*
<b>Опис терета:</b>	*

### Забележка парцеле

\*\*\* Нема забележбе \*\*\*

\* Извод из базе података катастра непокретности.



Република Србија  
Републички геодетски завод  
Геодетско-катастарски информациони систем

\* Број листа непокретности: 925

katastar.rgz.gov.rs/eKatastarPublic | 19.9.2023. 7:47:52

## Подаци катастра непокретности

<b>Подаци о непокретности</b>	<b>381e59c5-c5a0-43f6-8b0d-95dd70a33469</b>
<b>Матични број општине:</b>	70653
<b>Општина:</b>	КРАЉЕВО
<b>Матични број катастарске општине:</b>	720054
<b>Катастарска општина:</b>	СИРЧА
<b>Датум ажурности:</b>	18.09.2023. 14:24
<b>Служба:</b>	КРАЉЕВО

### 1. Подаци о парцели - А лист

<b>Потес / Улица:</b>	ЛУГ
<b>Број парцеле:</b>	2661/1
<b>Површина m<sup>2</sup>:</b>	4764
<b>Број листа непокретности:</b>	925

### Подаци о делу парцеле

<b>Број дела:</b>	1
<b>Врста земљишта:</b>	ГРАДСКО ГРАЂЕВИНСКО ЗЕМЉИШТЕ
<b>Култура:</b>	ЊИВА 2. КЛАСЕ
<b>Површина m<sup>2</sup>:</b>	3970

### Имаоци права на парцели - Б лист

<b>Назив:</b>	ЗЕЧЕВИЋ (РАДОСАВ) СРЂАН
<b>Лице уписано са матичним бројем:</b>	<b>НЕ (више информација)</b>
<b>Врста права:</b>	СВОЈИНА
<b>Облик својине:</b>	ПРИВАТНА
<b>Удео:</b>	1/1

### Терети на парцели - Г лист

<b>Терет број:</b>	*
<b>Врста терета:</b>	ЗАБЕЛЕЖБА ОБАВЕЗЕ ПЛАЋАЊА НАКНАДЕ ЗА ПРОМЕНУ НАМЕНЕ ПОЉОПРИВРЕДНОГ ЗЕМЉИШТА
<b>Датум уписа:</b>	26.11.2019.
<b>Трајање терета:</b>	
<b>Датум престанка:</b>	*
<b>Опис терета:</b>	*

### Забележба парцеле

\*\*\* Нема забележбе \*\*\*

\* Извод из базе података катастра непокретности.



Република Србија  
Републички геодетски завод  
Геодетско-катастарски информациони систем

\* Број листа непокретности: 527

katastar.rgz.gov.rs/eKatastarPublic | 19.9.2023. 7:52:40

## Подаци катастра непокретности

<b>Подаци о непокретности</b>	<b>f29be3c4-be85-441c-85bd-a24275688f25</b>
Матични број општине:	70653
Општина:	КРАЉЕВО
Матични број катастарске општине:	720054
Катастарска општина:	СИРЧА
Датум ажурности:	18.09.2023. 14:24
Служба:	КРАЉЕВО

### 1. Подаци о парцели - А лист

Потес / Улица:	ЛУГ
Број парцеле:	2661/2
Површина m <sup>2</sup> :	4371
Број листа непокретности:	527

### Подаци о делу парцеле

Број дела:	1
Врста земљишта:	ГРАДСКО ГРАЂЕВИНСКО ЗЕМЉИШТЕ
Култура:	ЊИВА 2. КЛАСЕ
Површина m <sup>2</sup> :	4371

### Имаоци права на парцели - Б лист

Назив:	ВУКИЋЕВИЋ (РАДОМИР) МИЛИЦА
Лице уписано са матичним бројем:	<b>ДА</b>
Врста права:	СВОЈИНА
Облик својине:	ПРИВАТНА
Удео:	1/1

### Терети на парцели - Г лист

Терет број:	*
Врста терета:	ЗАБЕЛЕЖБА ОБАВЕЗЕ ПЛАЋАЊА НАКНАДЕ ЗА ПРОМЕНУ НАМЕНЕ ПОЉОПРИВРЕДНОГ ЗЕМЉИШТА
Датум уписа:	26.11.2019.
Трајање терета:	
Датум престанка:	*
Опис терета:	*

### Забележка парцеле

\*\*\* Нема забележбе \*\*\*

\* Извод из базе података катастра непокретности.





Република Србија  
Републички геодетски завод  
Геодетско-катастарски информациони систем

\* Број листа непокретности: 527

katastar.rgz.gov.rs/eKatastarPublic | 19.9.2023. 7:53:31

## Подаци катастра непокретности

<b>Подаци о непокретности</b>	<b>465cb460-032c-46e1-9668-d1fcd6de469b</b>
<b>Матични број општине:</b>	70653
<b>Општина:</b>	КРАЉЕВО
<b>Матични број катастарске општине:</b>	720054
<b>Катастарска општина:</b>	СИРЧА
<b>Датум ажурности:</b>	18.09.2023. 14:24
<b>Служба:</b>	КРАЉЕВО

### 1. Подаци о парцели - А лист

<b>Потес / Улица:</b>	ЛУГ
<b>Број парцеле:</b>	2661/3
<b>Површина m<sup>2</sup>:</b>	5593
<b>Број листа непокретности:</b>	527

### Подаци о делу парцеле

<b>Број дела:</b>	1
<b>Врста земљишта:</b>	ГРАДСКО ГРАЂЕВИНСКО ЗЕМЉИШТЕ
<b>Култура:</b>	ЊИВА 2. КЛАСЕ
<b>Површина m<sup>2</sup>:</b>	5593

### Имаоци права на парцели - Б лист

<b>Назив:</b>	ВУКИЋЕВИЋ (РАДОМИР) МИЛИЦА
<b>Лице уписано са матичним бројем:</b>	<b>ДА</b>
<b>Врста права:</b>	СВОЈИНА
<b>Облик својине:</b>	ПРИВАТНА
<b>Удео:</b>	1/1

### Терети на парцели - Г лист

<b>Терет број:</b>	*
<b>Врста терета:</b>	ЗАБЕЛЕЖБА ОБАВЕЗЕ ПЛАЋАЊА НАКНАДЕ ЗА ПРОМЕНУ НАМЕНЕ ПОЉОПРИВРЕДНОГ ЗЕМЉИШТА
<b>Датум уписа:</b>	26.11.2019.
<b>Трајање терета:</b>	
<b>Датум престанка:</b>	*
<b>Опис терета:</b>	*

### Забележба парцеле

\*\*\* Нема забележбе \*\*\*

\* Извод из базе података катастра непокретности.



Република Србија  
Републички геодетски завод  
Геодетско-катастарски информациони систем

\* Број листа непокретности: 166

katastar.rgz.gov.rs/eKatastarPublic | 19.9.2023. 7:48:54

## Подаци катастра непокретности

<b>Подаци о непокретности</b>	<b>f0199cad-0f91-4621-943a-3ae39a189011</b>
Матични број општине:	70653
Општина:	КРАЉЕВО
Матични број катастарске општине:	720054
Катастарска општина:	СИРЧА
Датум ажурности:	18.09.2023. 14:24
Служба:	КРАЉЕВО

### 1. Подаци о парцели - А лист

Потес / Улица:	КУЛАГИЋА АДА
Број парцеле:	2662
Површина m <sup>2</sup> :	1519
Број листа непокретности:	166

### Подаци о делу парцеле

Број дела:	1
Врста земљишта:	ОСТАЛО ЗЕМЉИШТЕ
Култура:	ОСТАЛО ПРИРОДНО НЕПЛОДНО ЗЕМЉИШТЕ
Површина m <sup>2</sup> :	1519

### Имаоци права на парцели - Б лист

Назив:	МИНИСТАРСТВО ОДБРАНЕ РЕПУБЛИКЕ СРБИЈЕ
Лице уписано са матичним бројем:	<b>ДА</b>
Врста права:	КОРИСНИК
Облик својине:	
Удео:	1/1
Назив:	РЕПУБЛИКА СРБИЈА
Лице уписано са матичним бројем:	<b>НЕ (више информација)</b>
Врста права:	СВОЈИНА
Облик својине:	ДРЖАВНА РС
Удео:	1/1

### Терети на парцели - Г лист

\*\*\* Нема терета \*\*\*

### Забележба парцеле

\*\*\* Нема забележбе \*\*\*

\* Извод из базе података катастра непокретности.



Република Србија  
Републички геодетски завод  
Геодетско-катастарски информациони систем

\* Број листа непокретности: 166

katastar.rgz.gov.rs/eKatastarPublic | 19.9.2023. 7:50:36

## Подаци катастра непокретности

<b>Подаци о непокретности</b>	<b>b861eb7b-7c6c-4973-a14b-1e157601bab5</b>
Матични број општине:	70653
Општина:	КРАЉЕВО
Матични број катастарске општине:	720054
Катастарска општина:	СИРЧА
Датум ажурности:	18.09.2023. 14:24
Служба:	КРАЉЕВО

### 1. Подаци о парцели - А лист

Потес / Улица:	КУЛАГИЋА АДА
Број парцеле:	2663
Површина m <sup>2</sup> :	6342
Број листа непокретности:	166

### Подаци о делу парцеле

Број дела:	1
Врста земљишта:	ОСТАЛО ЗЕМЉИШТЕ
Култура:	ОСТАЛО ПРИРОДНО НЕПЛОДНО ЗЕМЉИШТЕ
Површина m <sup>2</sup> :	6342

### Имаоци права на парцели - Б лист

Назив:	МИНИСТАРСТВО ОДБРАНЕ РЕПУБЛИКЕ СРБИЈЕ
Лице уписано са матичним бројем:	<b>ДА</b>
Врста права:	КОРИСНИК
Облик својине:	
Удео:	1/1
Назив:	РЕПУБЛИКА СРБИЈА
Лице уписано са матичним бројем:	<b>НЕ (више информација)</b>
Врста права:	СВОЈИНА
Облик својине:	ДРЖАВНА РС
Удео:	1/1

### Терети на парцели - Г лист

\*\*\* Нема терета \*\*\*

### Забележба парцеле

\*\*\* Нема забележбе \*\*\*

\* Извод из базе података катастра непокретности.



Република Србија  
Републички геодетски завод  
Геодетско-катастарски информациони систем

\* Број листа непокретности: 170

katastar.rgz.gov.rs/eKatastarPublic | 12.12.2023. 13:47:18

## Подаци катастра непокретности

<b>Подаци о непокретности</b>	<b>ded5c146-23a0-415c-9e23-0d4544b5a171</b>
Матични број општине:	70653
Општина:	КРАЉЕВО
Матични број катастарске општине:	720054
Катастарска општина:	СИРЧА
Датум ажурности:	11.12.2023. 14:29
Служба:	КРАЉЕВО

### 1. Подаци о парцели - А лист

Потес / Улица:	КУЛАГИЋА АДА
Број парцеле:	2664
Површина m <sup>2</sup> :	68
Број листа непокретности:	170

### Подаци о делу парцеле

Број дела:	1
Врста земљишта:	ОСТАЛО ЗЕМЉИШТЕ
Култура:	ОСТАЛО ВЕШТАЧКИ СТВОРЕНО НЕПЛОДНО ЗЕМЉИШТЕ
Површина m <sup>2</sup> :	68

### Имаоци права на парцели - Б лист

Назив:	РЕПУБЛИКА СРБИЈА
Лице уписано са матичним бројем:	<b>НЕ (више информација)</b>
Врста права:	СВОЈИНА
Облик својине:	ЈАВНА СВОЈИНА
Удео:	1/1

### Терети на парцели - Г лист

\*\*\* Нема терета \*\*\*

### Забележба парцеле

\*\*\* Нема забележбе \*\*\*

\* Извод из базе података катастра непокретности.



Република Србија  
Републички геодетски завод  
Геодетско-катастарски информациони систем

\* Број листа непокретности: 1004

katastar.rgz.gov.rs/eKatastarPublic | 12.12.2023. 13:48:09

## Подаци катастра непокретности

<b>Подаци о непокретности</b>	<b>eef82be3-c437-468d-9ac9-6748058310aa</b>
Матични број општине:	70653
Општина:	КРАЉЕВО
Матични број катастарске општине:	720054
Катастарска општина:	СИРЧА
Датум ажурности:	11.12.2023. 14:29
Служба:	КРАЉЕВО

### 1. Подаци о парцели - А лист

Потес / Улица:	ЈАРАДАР
Број парцеле:	2665
Површина m <sup>2</sup> :	4703
Број листа непокретности:	1004

### Подаци о делу парцеле

Број дела:	1
Врста земљишта:	ГРАДСКО ГРАЂЕВИНСКО ЗЕМЉИШТЕ
Култура:	ЊИВА 3. КЛАСЕ
Површина m <sup>2</sup> :	4703

### Имаоци права на парцели - Б лист

Назив:	МИЛОЈЕВИЋ (СЛОБОДАН) МИЈОЉУБ
Лице уписано са матичним бројем:	<b>ДА</b>
Врста права:	СВОЈИНА
Облик својине:	ПРИВАТНА
Удео:	1/1

### Терети на парцели - Г лист

Терет број:	*
Врста терета:	ЗАБЕЛЕЖБА ОБАВЕЗЕ ПЛАЋАЊА НАКНАДЕ ЗА ПРОМЕНУ НАМЕНЕ ПОЉОПРИВРЕДНОГ ЗЕМЉИШТА
Датум уписа:	2.12.2019.
Трајање терета:	
Датум престанка:	*
Опис терета:	*

### Забележба парцеле

\*\*\* Нема забележбе \*\*\*

\* Извод из базе података катастра непокретности.



Република Србија  
Републички геодетски завод  
Геодетско-катастарски информациони систем

\* Број листа непокретности: 1396

katastar.rgz.gov.rs/eKatastarPublic | 12.12.2023. 14:01:00

## Подаци катастра непокретности

<b>Подаци о непокретности</b>	<b>0с2а0а6а-2117-47с7-8с2f-483bccb2110е</b>
Матични број општине:	70653
Општина:	КРАЉЕВО
Матични број катастарске општине:	720054
Катастарска општина:	СИРЧА
Датум ажурности:	11.12.2023. 14:29
Служба:	КРАЉЕВО

### 1. Подаци о парцели - А лист

Потес / Улица:	ЈОРДАР
Број парцеле:	2666
Површина m <sup>2</sup> :	4146
Број листа непокретности:	1396

### Подаци о делу парцеле

Број дела:	1
Врста земљишта:	ГРАДСКО ГРАЂЕВИНСКО ЗЕМЉИШТЕ
Култура:	ЊИВА 3. КЛАСЕ
Површина m <sup>2</sup> :	4146

### Имаоци права на парцели - Б лист

Назив:	ЗДРАВКОВИЋ (РАДОЈКО) ЉУБО
Лице уписано са матичним бројем:	<b>ДА</b>
Врста права:	СВОЈИНА
Облик својине:	ПРИВАТНА
Удео:	1/1

### Терети на парцели - Г лист

Терет број:	*
Врста терета:	ЗАБЕЛЕЖБА ОБАВЕЗЕ ПЛАЋАЊА НАКНАДЕ ЗА ПРОМЕНУ НАМЕНЕ ПОЉОПРИВРЕДНОГ ЗЕМЉИШТА
Датум уписа:	21.11.2019.
Трајање терета:	
Датум престанка:	*
Опис терета:	*

### Забележба парцеле

\*\*\* Нема забележбе \*\*\*

\* Извод из базе података катастра непокретности.



Република Србија  
Републички геодетски завод  
Геодетско-катастарски информациони систем

\* Број листа непокретности: 170

katastar.rgz.gov.rs/eKatastarPublic | 12.12.2023. 14:01:49

## Подаци катастра непокретности

<b>Подаци о непокретности</b>	<b>94c388db-d7de-40fc-812f-db1ce93f95b0</b>
Матични број општине:	70653
Општина:	КРАЉЕВО
Матични број катастарске општине:	720054
Катастарска општина:	СИРЧА
Датум ажурности:	11.12.2023. 14:29
Служба:	КРАЉЕВО

### 1. Подаци о парцели - А лист

Потес / Улица:	КУЛАГИЋА АДА
Број парцеле:	2697
Површина m <sup>2</sup> :	5656
Број листа непокретности:	170

### Подаци о делу парцеле

Број дела:	1
Врста земљишта:	ОСТАЛО ЗЕМЉИШТЕ
Култура:	ПОТОК
Површина m <sup>2</sup> :	5656

### Имаоци права на парцели - Б лист

Назив:	РЕПУБЛИКА СРБИЈА
Лице уписано са матичним бројем:	<b>НЕ</b> ( <a href="#">више информација</a> )
Врста права:	СВОЈИНА
Облик својине:	ЈАВНА СВОЈИНА
Удео:	1/1

### Терети на парцели - Г лист

\*\*\* Нема терета \*\*\*

### Забележба парцеле

\*\*\* Нема забележбе \*\*\*

\* Извод из базе података катастра непокретности.



Република Србија  
Републички геодетски завод  
Геодетско-катастарски информациони систем

\* Број листа непокретности: 5835

katastar.rgz.gov.rs/eKatastarPublic | 12.12.2023. 12:32:53

## Подаци катастра непокретности

<b>Подаци о непокретности</b>	<b>fa480509-1612-40d5-87b0-f0ffd73fbbce</b>
Матични број општине:	70653
Општина:	КРАЉЕВО
Матични број катастарске општине:	719790
Катастарска општина:	КРАЉЕВО
Датум ажурности:	11.12.2023. 14:29
Служба:	КРАЉЕВО

### 1. Подаци о парцели - А лист

Потес / Улица:	РОВНИЦА
Број парцеле:	4589/3
Површина m <sup>2</sup> :	247
Број листа непокретности:	5835

### Подаци о делу парцеле

Број дела:	1
Врста земљишта:	ГРАДСКО ГРАЂЕВИНСКО ЗЕМЉИШТЕ
Култура:	ЊИВА 3. КЛАСЕ
Површина m <sup>2</sup> :	247

### Имаоци права на парцели - Б лист

Назив:	ГРАД КРАЉЕВО
Лице уписано са матичним бројем:	<b>ДА</b>
Врста права:	СВОЈИНА
Облик својине:	ЈАВНА СВОЈИНА
Удео:	1/1

### Терети на парцели - Г лист

\*\*\* Нема терета \*\*\*

### Забележба парцеле

\*\*\* Нема забележбе \*\*\*

\* Извод из базе података катастра непокретности.





Република Србија  
Републички геодетски завод  
Геодетско-катастарски информациони систем

\* Број листа непокретности: 5835

katastar.rgz.gov.rs/eKatastarPublic | 12.12.2023. 12:36:32

## Подаци катастра непокретности

<b>Подаци о непокретности</b>	<b>77d65766-34c0-4a27-b563-e7c0ebc8def5</b>
Матични број општине:	70653
Општина:	КРАЉЕВО
Матични број катастарске општине:	719790
Катастарска општина:	КРАЉЕВО
Датум ажурности:	11.12.2023. 14:29
Служба:	КРАЉЕВО

### 1. Подаци о парцели - А лист

Потес / Улица:	РОВНИЦА
Број парцеле:	4590/3
Површина m <sup>2</sup> :	186
Број листа непокретности:	5835

### Подаци о делу парцеле

Број дела:	1
Врста земљишта:	ГРАДСКО ГРАЂЕВИНСКО ЗЕМЉИШТЕ
Култура:	ЊИВА 3. КЛАСЕ
Површина m <sup>2</sup> :	186

### Имаоци права на парцели - Б лист

Назив:	ГРАД КРАЉЕВО
Лице уписано са матичним бројем:	<b>ДА</b>
Врста права:	СВОЈИНА
Облик својине:	ЈАВНА СВОЈИНА
Удео:	1/1

### Терети на парцели - Г лист

\*\*\* Нема терета \*\*\*

### Забележба парцеле

\*\*\* Нема забележбе \*\*\*

\* Извод из базе података катастра непокретности.



Република Србија  
Републички геодетски завод  
Геодетско-катастарски информациони систем

\* Број листа непокретности: 8018

katastar.rgz.gov.rs/eKatastarPublic | 12.12.2023. 12:37:20

## Подаци катастра непокретности

<b>Подаци о непокретности</b>	<b>1803a1b2-c577-464d-bcec-a0fd4db32224</b>
Матични број општине:	70653
Општина:	КРАЉЕВО
Матични број катастарске општине:	719790
Катастарска општина:	КРАЉЕВО
Датум ажурности:	11.12.2023. 14:29
Служба:	КРАЉЕВО

### 1. Подаци о парцели - А лист

Потес / Улица:	ВОДОВОД Ф.ВАГОН
Број парцеле:	4592/3
Површина m <sup>2</sup> :	32
Број листа непокретности:	8018

### Подаци о делу парцеле

Број дела:	1
Врста земљишта:	ГРАДСКО ГРАЂЕВИНСКО ЗЕМЉИШТЕ
Култура:	ОСТАЛО ВЕШТАЧКИ СТВОРЕНО НЕПЛОДНО ЗЕМЉИШТЕ
Површина m <sup>2</sup> :	32

### Имаоци права на парцели - Б лист

Назив:	КОНЦЕРН ФАБРИКА ВАГОНА КРАЉЕВО ДОО КРАЉЕВО
Лице уписано са матичним бројем:	<b>ДА</b>
Врста права:	ПРАВО КОРИШЋЕЊА
Облик својине:	
Удео:	1/1
Назив:	РЕПУБЛИКА СРБИЈА
Лице уписано са матичним бројем:	<b>НЕ (више информација)</b>
Врста права:	СВОЈИНА
Облик својине:	ДРЖАВНА РС
Удео:	1/1

### Терети на парцели - Г лист

\*\*\* Нема терета \*\*\*

### Забележба парцеле

\*\*\* Нема забележбе \*\*\*

\* Извод из базе података катастра непокретности.



Република Србија  
Републички геодетски завод  
Геодетско-катастарски информациони систем

\* Број листа непокретности: 5835

katastar.rgz.gov.rs/eKatastarPublic | 12.12.2023. 12:38:25

## Подаци катастра непокретности

<b>Подаци о непокретности</b>	<b>6a5c45c2-a58a-4270-83f4-3c514cff5d18</b>
Матични број општине:	70653
Општина:	КРАЉЕВО
Матични број катастарске општине:	719790
Катастарска општина:	КРАЉЕВО
Датум ажурности:	11.12.2023. 14:29
Служба:	КРАЉЕВО

### 1. Подаци о парцели - А лист

Потес / Улица:	ГРДИЧКА КОСА
Број парцеле:	4593/2
Површина m <sup>2</sup> :	115
Број листа непокретности:	5835

### Подаци о делу парцеле

Број дела:	1
Врста земљишта:	ГРАДСКО ГРАЂЕВИНСКО ЗЕМЉИШТЕ
Култура:	ЊИВА 2. КЛАСЕ
Површина m <sup>2</sup> :	115

### Имаоци права на парцели - Б лист

Назив:	ГРАД КРАЉЕВО
Лице уписано са матичним бројем:	<b>ДА</b>
Врста права:	СВОЈИНА
Облик својине:	ЈАВНА СВОЈИНА
Удео:	1/1

### Терети на парцели - Г лист

\*\*\* Нема терета \*\*\*

### Забележба парцеле

\*\*\* Нема забележбе \*\*\*

\* Извод из базе података катастра непокретности.



Република Србија  
Републички геодетски завод  
Геодетско-катастарски информациони систем

\* Број листа непокретности: 5835

katastar.rgz.gov.rs/eKatastarPublic | 12.12.2023. 12:39:20

## Подаци катастра непокретности

<b>Подаци о непокретности</b>	<b>9da48697-e6c8-4185-83ea-2a297de4e43e</b>
Матични број општине:	70653
Општина:	КРАЉЕВО
Матични број катастарске општине:	719790
Катастарска општина:	КРАЉЕВО
Датум ажурности:	11.12.2023. 14:29
Служба:	КРАЉЕВО

### 1. Подаци о парцели - А лист

Потес / Улица:	ДУГО ПОЉЕ
Број парцеле:	4594/4
Површина m <sup>2</sup> :	232
Број листа непокретности:	5835

### Подаци о делу парцеле

Број дела:	1
Врста земљишта:	ГРАДСКО ГРАЂЕВИНСКО ЗЕМЉИШТЕ
Култура:	ЊИВА 3. КЛАСЕ
Површина m <sup>2</sup> :	232

### Имаоци права на парцели - Б лист

Назив:	ГРАД КРАЉЕВО
Лице уписано са матичним бројем:	<b>ДА</b>
Врста права:	СВОЈИНА
Облик својине:	ЈАВНА СВОЈИНА
Удео:	1/1

### Терети на парцели - Г лист

\*\*\* Нема терета \*\*\*

### Забележба парцеле

\*\*\* Нема забележбе \*\*\*

\* Извод из базе података катастра непокретности.



Република Србија  
Републички геодетски завод  
Геодетско-катастарски информациони систем

\* Број листа непокретности: 8082

katastar.rgz.gov.rs/eKatastarPublic | 12.12.2023. 12:40:38

## Подаци катастра непокретности

<b>Подаци о непокретности</b>	<b>fd2de86e-fcf8-4856-b3f7-a56b132f4629</b>
Матични број општине:	70653
Општина:	КРАЉЕВО
Матични број катастарске општине:	719790
Катастарска општина:	КРАЉЕВО
Датум ажурности:	11.12.2023. 14:29
Служба:	КРАЉЕВО

### 1. Подаци о парцели - А лист

Потес / Улица:	ВОДОВОД Ф.ВАГОН
Број парцеле:	5302/2
Површина m <sup>2</sup> :	115640
Број листа непокретности:	8082

### Подаци о делу парцеле

Број дела:	5
Врста земљишта:	ГРАДСКО ГРАЂЕВИНСКО ЗЕМЉИШТЕ
Култура:	ЊИВА 3. КЛАСЕ
Површина m <sup>2</sup> :	26439

### Имаоци права на парцели - Б лист

Назив:	ГРАД КРАЉЕВО
Лице уписано са матичним бројем:	<b>ДА</b>
Врста права:	СВОЈИНА
Облик својине:	ЈАВНА СВОЈИНА
Удео:	1/1

### Терети на парцели - Г лист

\*\*\* Нема терета \*\*\*

### Забележба парцеле

\*\*\* Нема забележбе \*\*\*

\* Извод из базе података катастра непокретности.



Република Србија  
Републички геодетски завод  
Геодетско-катастарски информациони систем

\* Број листа непокретности: 5850

katastar.rgz.gov.rs/eKatastarPublic | 12.12.2023. 12:42:24

## Подаци катастра непокретности

<b>Подаци о непокретности</b>	<b>5e4d8af1-8968-4f0f-a7e7-ec0eec9fcd31</b>
Матични број општине:	70653
Општина:	КРАЉЕВО
Матични број катастарске општине:	719790
Катастарска општина:	КРАЉЕВО
Датум ажурности:	11.12.2023. 14:29
Служба:	КРАЉЕВО

### 1. Подаци о парцели - А лист

Потес / Улица:	ДИВЉЕ ПОЉЕ
Број парцеле:	5306/1
Површина m <sup>2</sup> :	10787
Број листа непокретности:	5850

### Подаци о делу парцеле

Број дела:	1
Врста земљишта:	ГРАЂЕВИНСКО ЗЕМЉИШТЕ ВАН ГРАНИЦА ГГЗ
Култура:	ЊИВА 3. КЛАСЕ
Површина m <sup>2</sup> :	10787

### Имаоци права на парцели - Б лист

Назив:	МИЛОЈЕВИЋ (СЛОБОДАН) МИЈОЉУБ
Лице уписано са матичним бројем:	<b>ДА</b>
Врста права:	СВОЈИНА
Облик својине:	ПРИВАТНА
Удео:	1/1

### Терети на парцели - Г лист

\*\*\* Нема терета \*\*\*

### Забележба парцеле

\*\*\* Нема забележбе \*\*\*

\* Извод из базе података катастра непокретности.



Република Србија  
Републички геодетски завод  
Геодетско-катастарски информациони систем

\* Број листа непокретности: 8082

katastar.rgz.gov.rs/eKatastarPublic | 12.12.2023. 12:43:46

## Подаци катастра непокретности

<b>Подаци о непокретности</b>	<b>acfb586-9077-40ef-bb6c-45a739068790</b>
Матични број општине:	70653
Општина:	КРАЉЕВО
Матични број катастарске општине:	719790
Катастарска општина:	КРАЉЕВО
Датум ажурности:	11.12.2023. 14:29
Служба:	КРАЉЕВО

### 1. Подаци о парцели - А лист

Потес / Улица:	ДИВЉЕ ПОЉЕ
Број парцеле:	5306/3
Површина m <sup>2</sup> :	1249
Број листа непокретности:	8082

### Подаци о делу парцеле

Број дела:	1
Врста земљишта:	ГРАЂЕВИНСКО ЗЕМЉИШТЕ ВАН ГРАНИЦА ГГЗ
Култура:	ЊИВА 3. КЛАСЕ
Површина m <sup>2</sup> :	1249

### Имаоци права на парцели - Б лист

Назив:	ГРАД КРАЉЕВО
Лице уписано са матичним бројем:	<b>ДА</b>
Врста права:	СВОЈИНА
Облик својине:	ЈАВНА СВОЈИНА
Удео:	1/1

### Терети на парцели - Г лист

\*\*\* Нема терета \*\*\*

### Забележба парцеле

\*\*\* Нема забележбе \*\*\*

\* Извод из базе података катастра непокретности.



Република Србија  
Републички геодетски завод  
Геодетско-катастарски информациони систем

\* Број листа непокретности: 5850

katastar.rgz.gov.rs/eKatastarPublic | 12.12.2023. 12:44:24

## Подаци катастра непокретности

<b>Подаци о непокретности</b>	<b>af499db8-9046-409d-a16c-d234aa61310c</b>
Матични број општине:	70653
Општина:	КРАЉЕВО
Матични број катастарске општине:	719790
Катастарска општина:	КРАЉЕВО
Датум ажурности:	11.12.2023. 14:29
Служба:	КРАЉЕВО

### 1. Подаци о парцели - А лист

Потес / Улица:	ДОСИТЕЈЕВА
Број парцеле:	5307/1
Површина m <sup>2</sup> :	4317
Број листа непокретности:	5850

### Подаци о делу парцеле

Број дела:	1
Врста земљишта:	ГРАЂЕВИНСКО ЗЕМЉИШТЕ ВАН ГРАНИЦА ГГЗ
Култура:	ЊИВА 3. КЛАСЕ
Површина m <sup>2</sup> :	4317

### Имаоци права на парцели - Б лист

Назив:	МИЛОЈЕВИЋ (СЛОБОДАН) МИЈОЉУБ
Лице уписано са матичним бројем:	<b>ДА</b>
Врста права:	СВОЈИНА
Облик својине:	ПРИВАТНА
Удео:	1/1

### Терети на парцели - Г лист

\*\*\* Нема терета \*\*\*

### Забележба парцеле

\*\*\* Нема забележбе \*\*\*

\* Извод из базе података катастра непокретности.





Република Србија  
Републички геодетски завод  
Геодетско-катастарски информациони систем

\* Број листа непокретности: 2563

katastar.rgz.gov.rs/eKatastarPublic | 12.12.2023. 12:41:33

## Подаци катастра непокретности

<b>Подаци о непокретности</b>	<b>6f82af08-c323-422e-aad5-fc45e3940b80</b>
Матични број општине:	70653
Општина:	КРАЉЕВО
Матични број катастарске општине:	719790
Катастарска општина:	КРАЉЕВО
Датум ажурности:	11.12.2023. 14:29
Служба:	КРАЉЕВО

### 1. Подаци о парцели - А лист

Потес / Улица:	ГОРИЋА ЊИВА
Број парцеле:	5308
Површина m <sup>2</sup> :	8732
Број листа непокретности:	2563

### Подаци о делу парцеле

Број дела:	1
Врста земљишта:	ГРАЂЕВИНСКО ЗЕМЉИШТЕ ВАН ГРАНИЦА ГГЗ
Култура:	ЊИВА 3. КЛАСЕ
Површина m <sup>2</sup> :	8732

### Имаоци права на парцели - Б лист

Назив:	СТАМЕНКОВИЋ (РАДОСАВ) ВЛАДЕ
Лице уписано са матичним бројем:	<b>ДА</b>
Врста права:	СВОЈИНА
Облик својине:	ПРИВАТНА
Удео:	1/1

### Терети на парцели - Г лист

\*\*\* Нема терета \*\*\*

### Забележба парцеле

\*\*\* Нема забележбе \*\*\*

\* Извод из базе података катастра непокретности.



Република Србија  
Републички геодетски завод  
Геодетско-катастарски информациони систем

\* Број листа непокретности: 8056

katastar.rgz.gov.rs/eKatastarPublic | 12.12.2023. 12:45:37

## Подаци катастра непокретности

Подаци о непокретности	6542b22a-5915-4611-b9ff-454136f071dc
Матични број општине:	70653
Општина:	КРАЉЕВО
Матични број катастарске општине:	719790
Катастарска општина:	КРАЉЕВО
Датум ажурности:	11.12.2023. 14:29
Служба:	КРАЉЕВО

### 1. Подаци о парцели - А лист

Потес / Улица:	ПОТОК МОРАВАЦ
Број парцеле:	6054/1
Површина m <sup>2</sup> :	5432
Број листа непокретности:	8056

### Подаци о делу парцеле

Број дела:	1
Врста земљишта:	ГРАЂЕВИНСКО ЗЕМЉИШТЕ ВАН ГРАНИЦА ГГЗ
Култура:	ПОТОК
Површина m <sup>2</sup> :	5432

### Имаоци права на парцели - Б лист

Назив:	РЕПУБЛИКА СРБИЈА
Лице уписано са матичним бројем:	<b>НЕ (више информација)</b>
Врста права:	СВОЈИНА
Облик својине:	ЈАВНА СВОЈИНА
Удео:	1/1

### Терети на парцели - Г лист

\*\*\* Нема терета \*\*\*

### Забележба парцеле

\*\*\* Нема забележбе \*\*\*

\* Извод из базе података катастра непокретности.