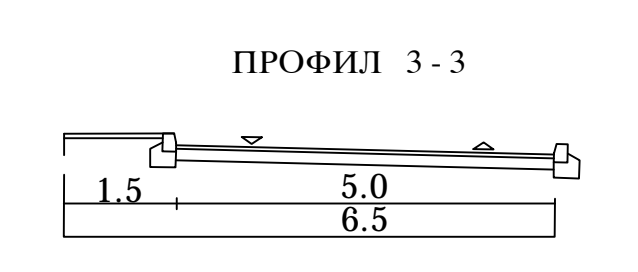
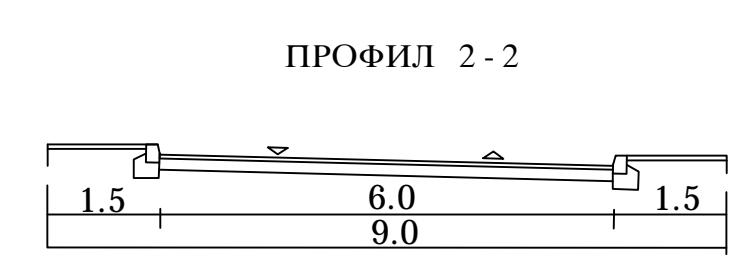
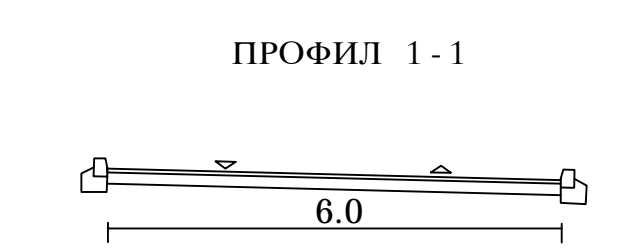


ПОПРЕЧНИ ПРОФИЛИ УЛИЧНЕ МРЕЖЕ



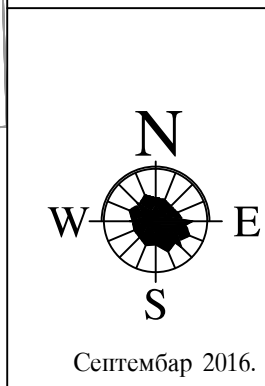
ПЛАН ДЕТАЛЈНЕ РЕГУЛАЦИЈЕ ЗА ПРОШИРЕЊЕ ГРОБЉА НА БАРУТАНИ

САОБРАЋАЈНО РЕШЕЊЕ СА РЕГУЛАЦИОНИМ ЛИНИЈАМА
УЛИЦА И ПОВРШИНАМА ЈАВНЕ НАМЕНЕ
(РЕГУЛАЦИОНО-НИВЕЛАЦИОНИ ПЛАН)

P = 1: 1000

ЛЕГЕНДА

- | | | | |
|--|---------------------------|--|---------------------------|
| | граница плана | | нивелација |
| | регулациона линија | | осовинске и темевне тачке |
| | постојеће саобраћајнице | | саобраћајна сигнализација |
| | планиране саобраћајнице | | државни пут |
| | пешачке стазе - постојеће | | назив пута (улице) |
| | пешачке стазе - планиране | | профила пута |
| | бициклистичке стазе | | стационажа пута |
| | групн пута | | димензије |
| | паркинг - постојећи | | зелена површина |
| | паркинг - планирани | | заштитни пружни појас |



ДИРЕКЦИЈА ЗА ПЛАНИРАЊЕ И ИЗГРАДЊУ "КРАЉЕВО" УРБАНИСТИЧКА СЛУЖБА		ЛИСТ бр.
руководилац верзије	Лемуновић Драган, дипл. пр. планер	9
сарадници	Вуковић Горан, дипл. инж. саобраћаја	
Септембар 2016.		