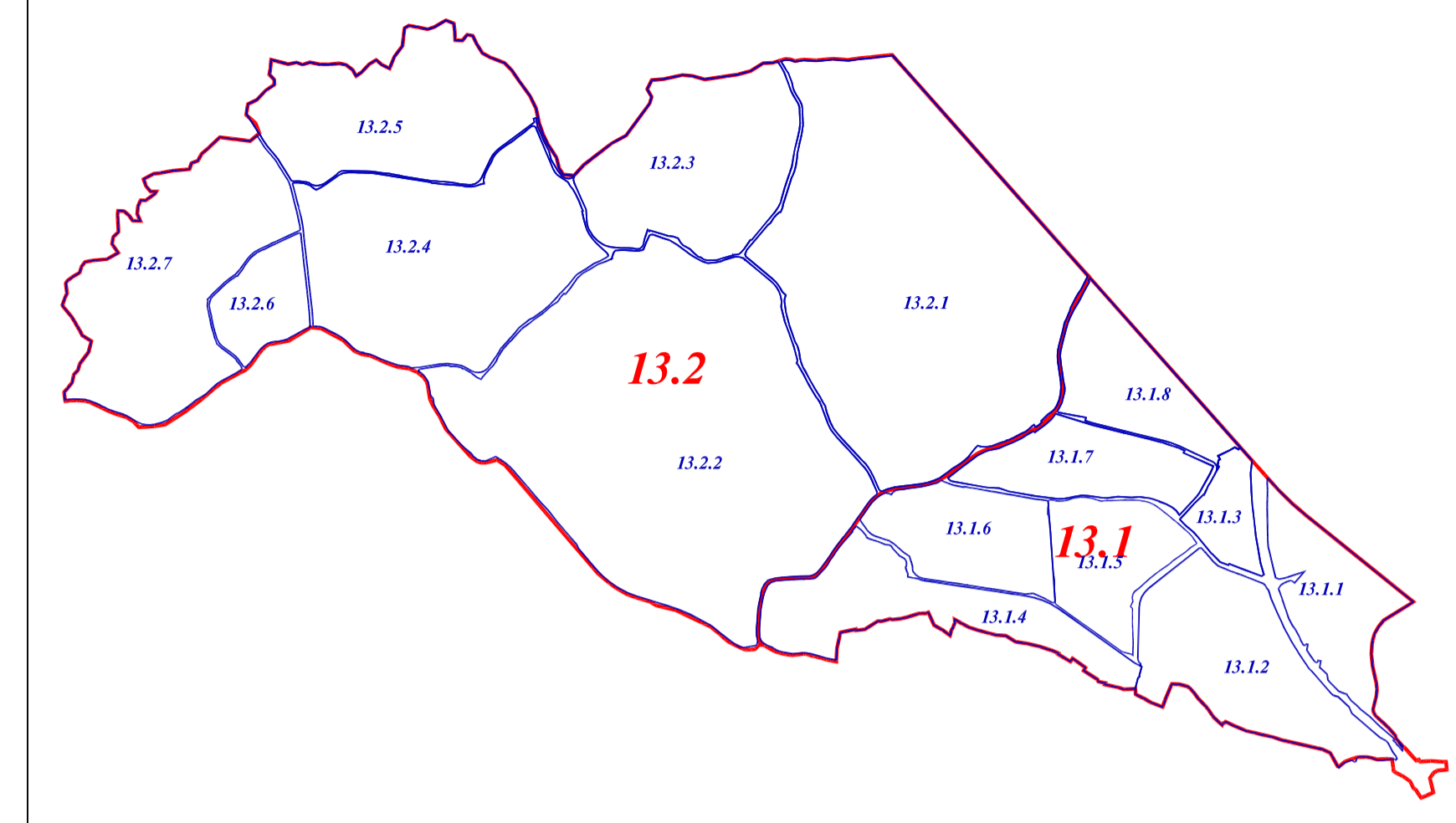


ШЕМАТСКИ ПРИКАЗ ПОДЕЛЕ ПРОСТОРА НА УРБАНИСТИЧКЕ ЗОНЕ И ЦЕЛИНЕ



- ПОВРШИНЕ ЈАВНЕ НАМЕНЕ**
- саобраћајнице - 20.75ха
 - појас регулације канала - 2.95ха
 - заштитно зеленило уз магистрални пут - 2.3ха

- ОБЈЕКТИ ЈАВНЕ НАМЕНЕ**
- објект од општег интереса - железница - 6.76ха
 - инфраструктурни појас (земљишни појас са обе стране пруге у ширини од 25м)
 - пружни појас (земљишни појас са обе стране пруге у ширини од 8м, и ваздушни простор у висини од 14м)
 - МРС објект комуналне делатности - 0.03ха

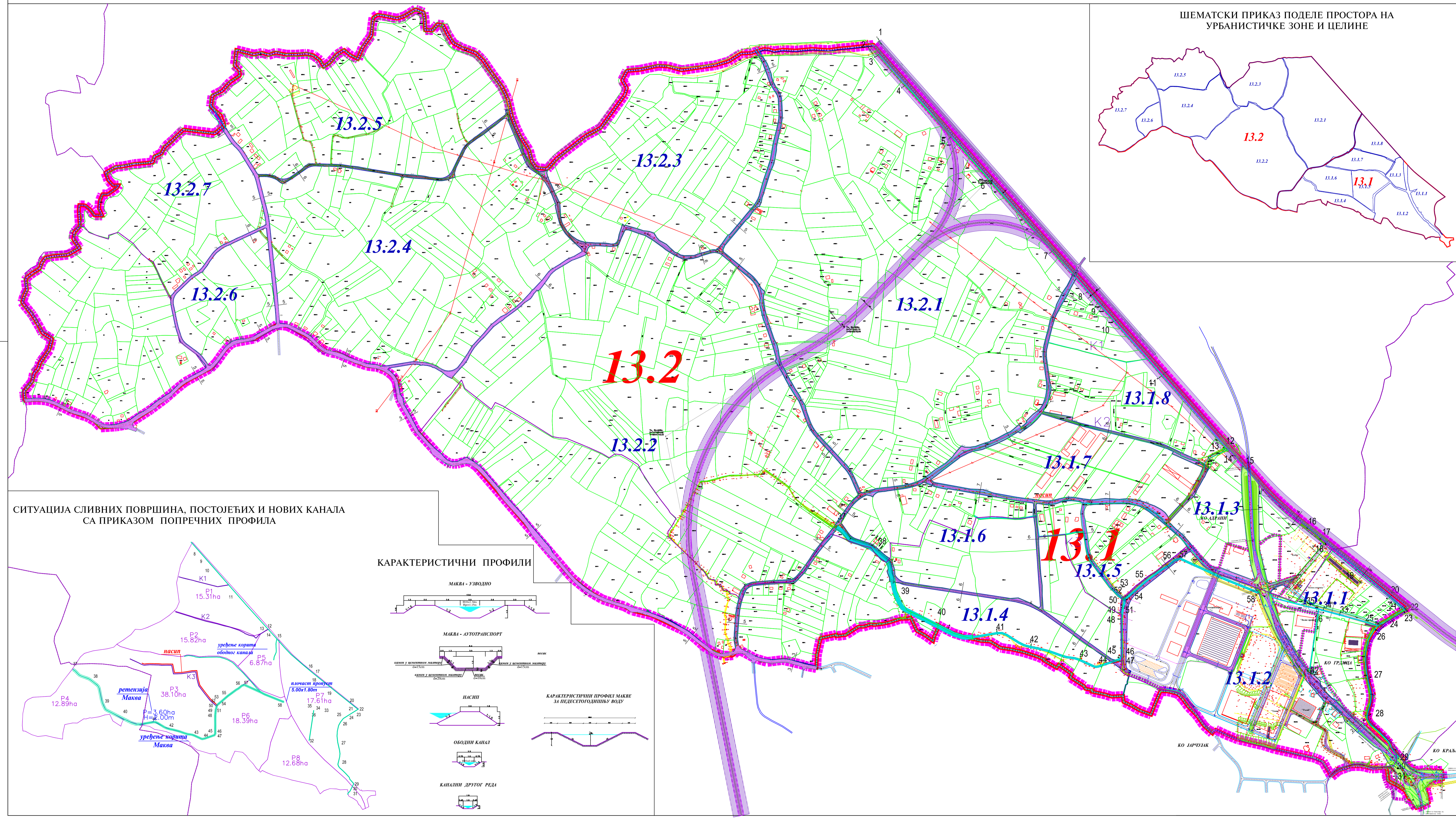
**ПЛАН ГЕНЕРАЛНЕ РЕГУЛАЦИЈЕ
"ШЕОВАЦ - АДРАНИ"**

ПРЕДВИЂЕНО ГРАЂЕВИНСКО ПОДРУЧЈЕ
СА ПРЕДЛОГОМ ОДРЕЂИВАЊА
ПОВРШИНА ЈАВНИХ НАМЕНА

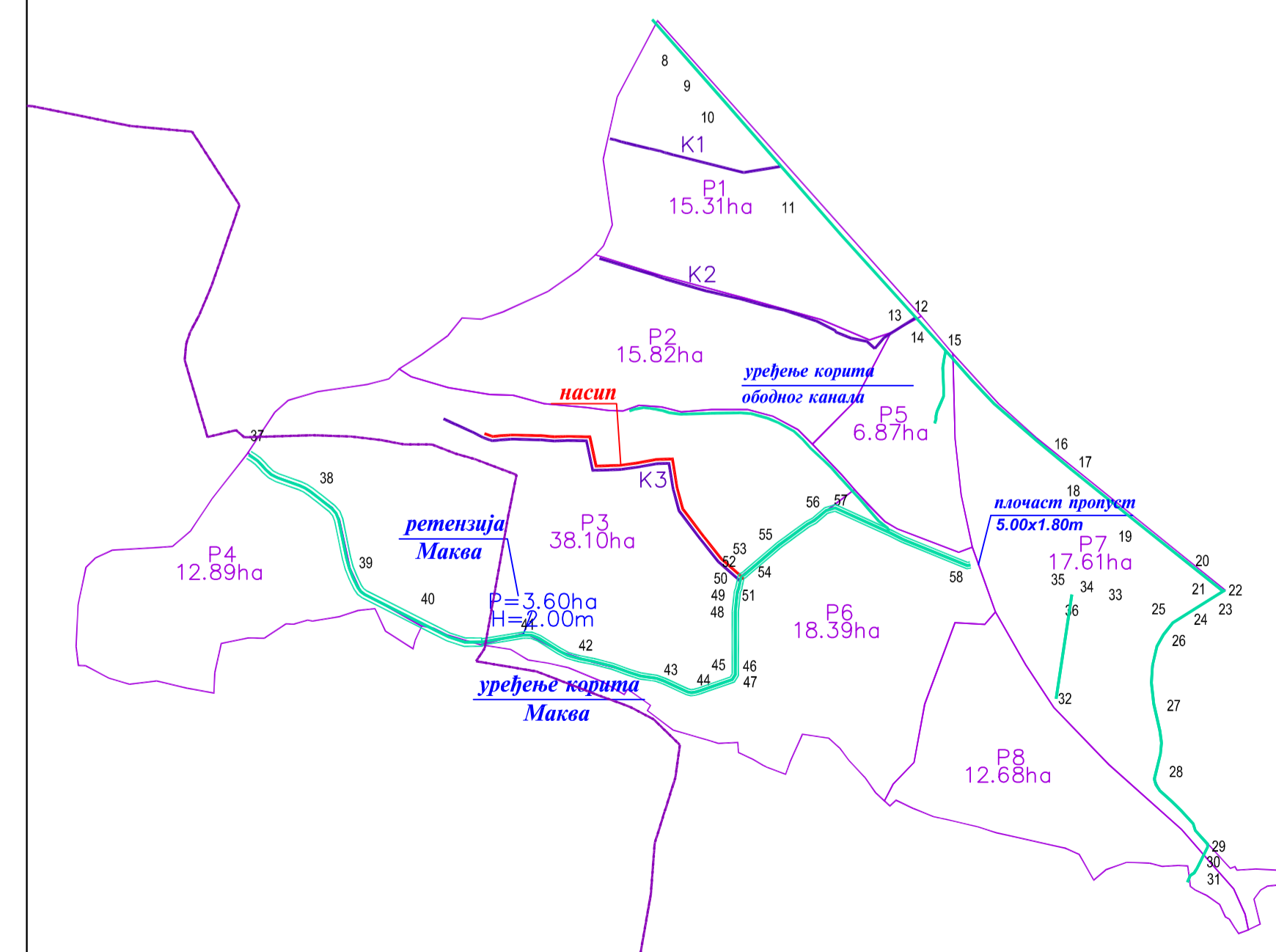
Р = 1 / 5000

- легида**
- граница Плана генералне регулације П=494,92ха
 - граница Плана детаљне регулације за део Ибарске магистрале од "Аутопутарница"-а до раскрснице са улицом Војводе Степе, бр. 011-62/2010-II од 17.09.2010. године - П=33,15ха
 - граница катастарске општине
 - граница грађевинског подручја П= 494,92ха
 - граница урбанистичке зоне
 - број урбанистичке зоне
 - граница урбанистичке целине
 - број урбанистичке целине
 - регулациона линија

ружа ветрова	ДИРЕКЦИЈА ЗА ПЛАНИРАЊЕ И ИЗГРАДЊУ "КРАЉЕВО"	лист бр.
руководилац израде	МАРИЦА МИЈАЛОВИЋ, дипл.инж.арх.	4
сарадници	ГОРАН ВУКОВИЋ, дипл.инж.сабр.	
јул 2013. године		1:5000



СИТУАЦИЈА СЛИВНИХ ПОВРШИНА, ПОСТОЈЕЋИХ И НОВИХ КАНАЛА
СА ПРИКАЗОМ ПОПРЕЧНИХ ПРОФИЛА



КАРАКТЕРИСТИЧНИ ПРОФИЛИ

