















- ПРОСТОР СА ПОСЕБНИМ РЕЖИМОМ КОРИШЋЕЊА**
-  инфраструктурни појас (земљини појас са обе стране пруге у ширини од 25м)
 -  "пружни појас" са забраном градње (земљини појас са обе стране пруге у ширини од 8м и ваздушни простор у висини од 14м)
 -  зона забране градње око војног комплекса
 - заштитни електроенергетски појас**
 -  за напон до 35 kV - 15м
 -  за напон до 10 kV - 6м







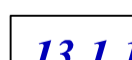


- легенда**
-  породично становање са елементима пољопривреде - 253.65ха
 -  посебна подручја (сервиси и магацини) - 152.6ха
 -  бензинска пумпа - 0.46ха
 -  спорт и рекреација - 3.45ха
 -  шуме - 14.32ха
 -  заштитно зеленило - 4.64ха
 -  река-поток - 0.27ха
 -  МРС - објект комуналне делатности - 0.03ха

ПЛАН ГЕНЕРАЛНЕ РЕГУЛАЦИЈЕ "ШЕВОАЦ - АДРАНИ"

ПЛАНИРАНА НАМЕНА ПОВРШИНА И ПОДЕЛА ПРОСТОРА НА ПОСЕБНЕ ЗОНЕ И ЦЕЛИНЕ

Р = 1 / 5000

- легенда**
-  граница Плана генералне регулације П=494,92ха
 -  граница Плана детаљне регулације за део Ибарске магистрале од "Аутоприврота"-а до раскрснице са улицом Војводе Степе, бр. 011-62/2010-II од 17.09.2010. године - П=33,15ха
 -  граница грађевинског подручја П= 494,92ха
 -  граница урбанистичке зоне
 -  број урбанистичке зоне
 -  граница урбанистичке целине
 -  број урбанистичке целине

ружа ветрова	ДИРЕКЦИЈА ЗА ПЛАНИРАЊЕ И ИЗГРАДЊУ "КРАЉЕВО"	лист бр.
руководилац израде	МАРИЦА МИЈАЛОВИЋ, дипл.инж.арх.	5
сарадници		
јул 2013. године		1:5000