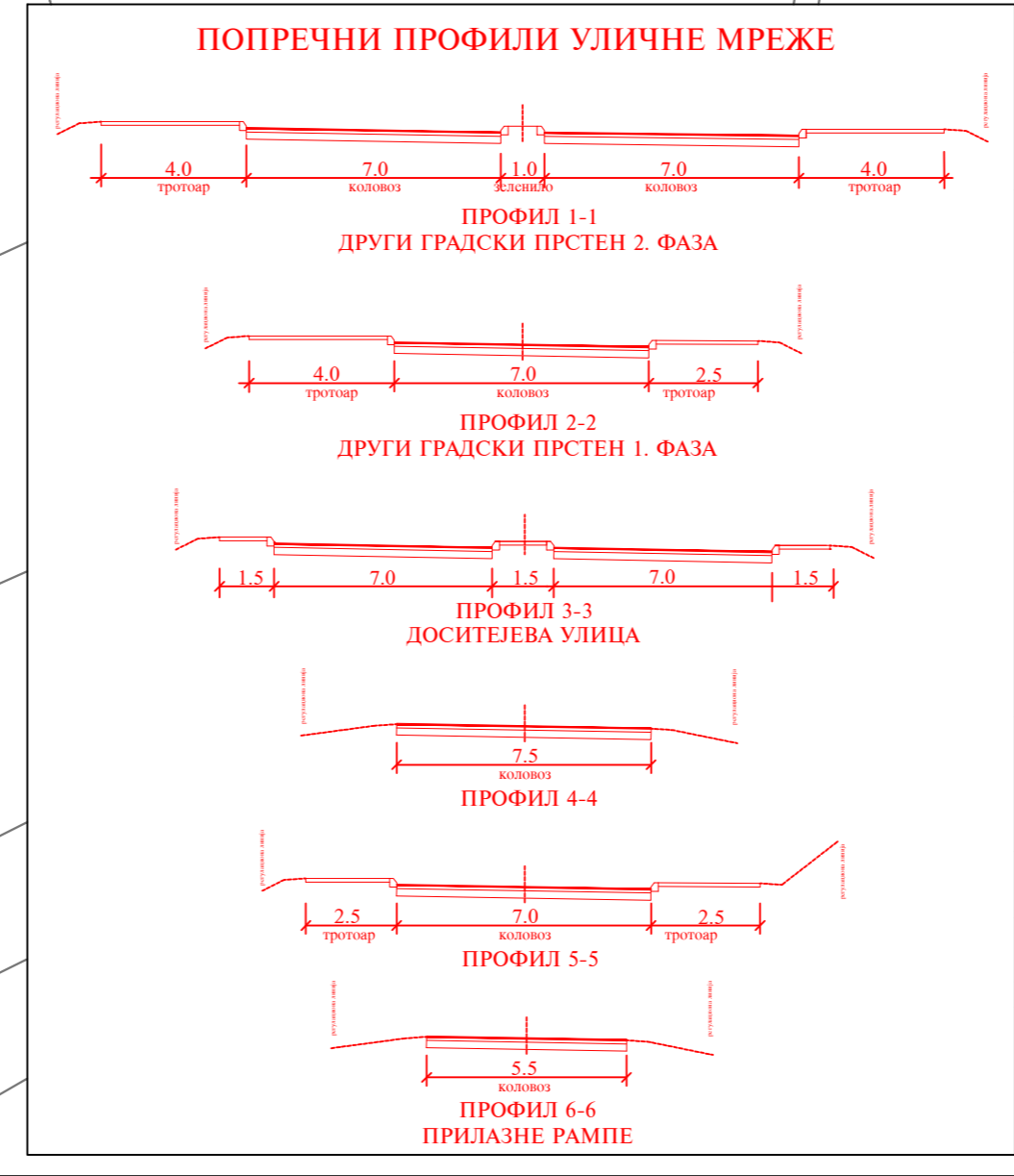
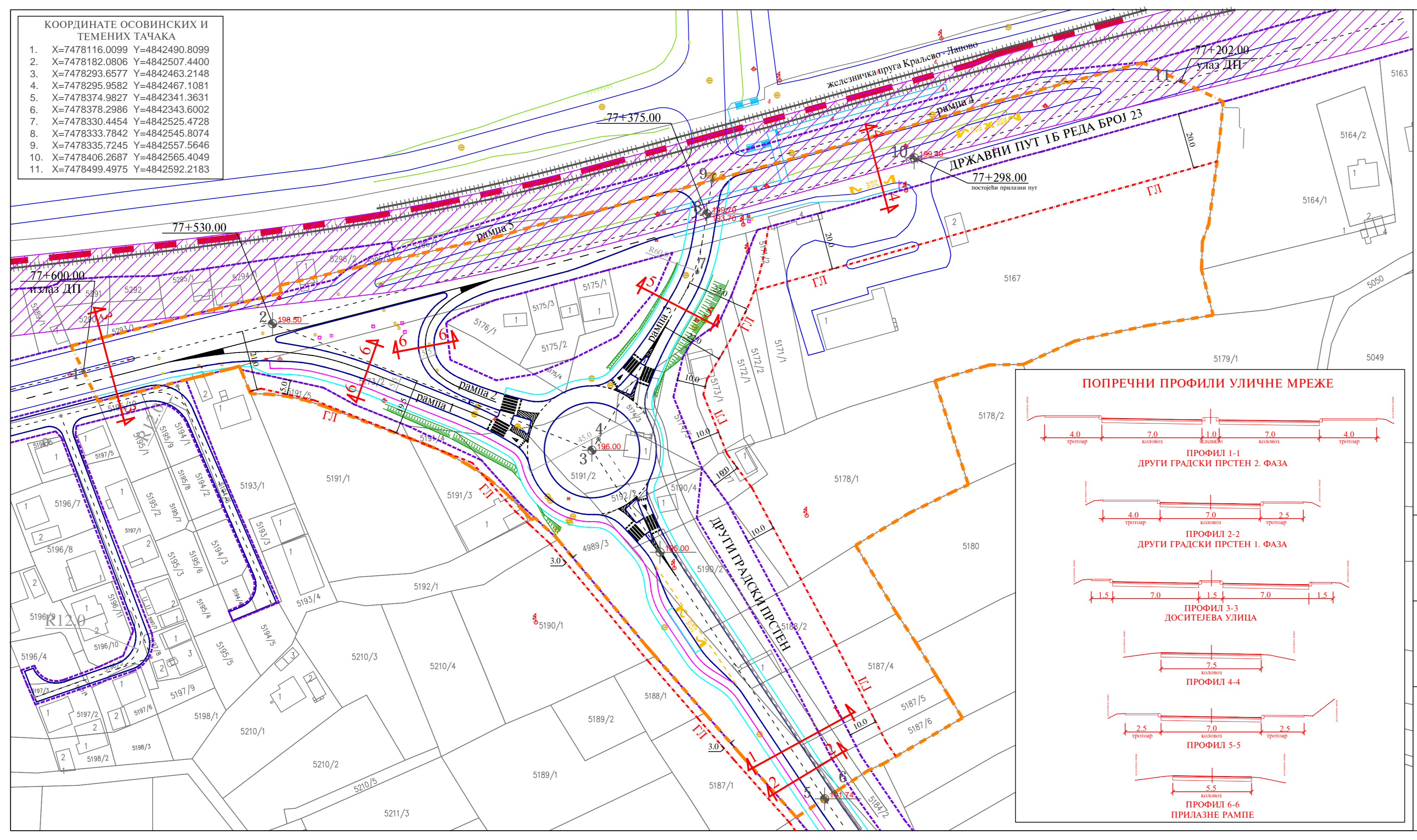


КООРДИНАТЕ ОСОВИНСКИХ И ТЕМЕНИХ ТАЧАКА

- X=7478116.0099 Y=4842490.8099
- X=7478182.0806 Y=4842507.4400
- X=7478293.6577 Y=4842463.2148
- X=7478295.9582 Y=4842467.1081
- X=7478374.9827 Y=4842341.3631
- X=7478378.2986 Y=4842343.6002
- X=7478330.4454 Y=4842525.4728
- X=7478333.7842 Y=4842545.8074
- X=7478335.7245 Y=4842557.5646
- X=7478406.2687 Y=4842565.4049
- X=7478499.4975 Y=4842592.2183




- ЛЕГЕНДА**
- граница плана
 - постојеће саобраћајнице
 - планиране саобраћајнице
 - труп пута
 - регулациона линија
 - бициклистичке стазе
 - пешачке стазе - постојеће
 - пешачке стазе - планиране
 - железница - постојећа
 - инфраструктурни појас
 - планиране саобраћајнице - друга фаза
 - осовинске и темене тачке
 - нивелациони положај
 - карактеристични профили уличне мреже
 - саобраћајна сигнализација
 - стационажа пута
 - грађевинска линија

ПЛАН ДЕТАЉНЕ РЕГУЛАЦИЈЕ
ЗА ДЕНИВЕЛИСАНУ РАСКРСНИЦУ ДРЖАВНОГ ПУТА 1Б РЕДА БРОЈ 23
И ДРУГОГ ГРАДСКОГ ПРСТЕНА

РЕГУЛАЦИОНО-НИВЕЛАЦИОНИ ПЛАН
СА УРБАНИСТИЧКОМ РЕГУЛАЦИЈОМ

P=1: 1000



ЈАВНО ПРЕДУЗЕЋЕ ЗА УРЕЂИВАЊЕ ГРАЂЕВИНСКОГ ЗЕМЉИШТА "КРАЉЕВО"		лист бр.
руководилац израде	Горан Вуковић, дис	
	Предраг Терзић, диа	2.7.
	Драган Јемуовић, дип	
	Магдалена Савић, дип	
	Зорана Мајсторовић, диа	