















Скица: Постојеће стање путне мреже

-  магистрални пут са асвалтним коловозним застором
-  магистрални пут са макадамским коловозним застором
-  регионални пут са асвалтним коловозним застором
-  регионални пут са макадамским коловозним застором
-  регионални пут са земљаним коловозним застором
-  општински пут са асвалтним коловозним застором
-  општински пут са макадамским коловозним застором
-  општински пут са земљаним коловозним застором
-  сеоски/шумски/некатегорисани пут са земљаним коловозним застором
-  железничка пруга
-  железничка станица/стајалиште
-  станице за снабдевање горивом
-  опслуженост линијама јавног превоза путника на подручју Плана за пешачка кретања до 2 km
-  опслуженост линијама јавног превоза путника изван подручју Плана за пешачка кретања до 2 km

