






PLAN DETALJNE REGULACIJE
ZA IZGRADNJU GROBLJA U MZ RIBNICA
na K.P. br.1818 I br.1819 KO RIBNICA

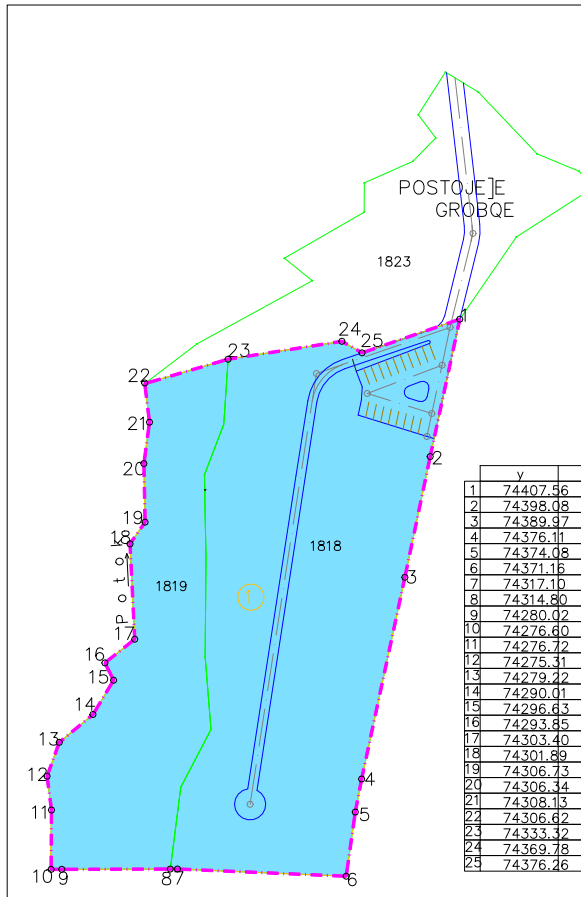
R 1/1000

PODELA NA JAVNO I OSTALO ZEMLJISTE

Legenda

-  granica plana detaljne regulacije
-  javno građevinsko zemljište
-  granica katastarske parcele
-  granica građevinske parcele
-  broj građevinske parcele

k.p.1818	10448 m2	javno građevinsko zemljište
k.p.1819	4851 m2	javno građevinsko zemljište



ru'a vetrova



mart 2005

Direkcija za planiranje i izgradnju Krajevo

rukovodilac izrade	Dragan Jemuović, dipl.pr.planer	
	T. Aksentijević Adamović, dipl.ing.arh.	
saradnici	N. Bogavac, geometar	

list br.

3