





PLAN DETALJNE REGULACIJE  
 ZA IZGRADNJU GROBLJA U MZ RIBNICA  
 na K.P. br.1818 I br.1819 KO RIBNICA

R 1/1000

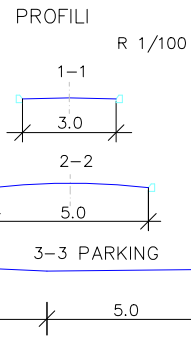
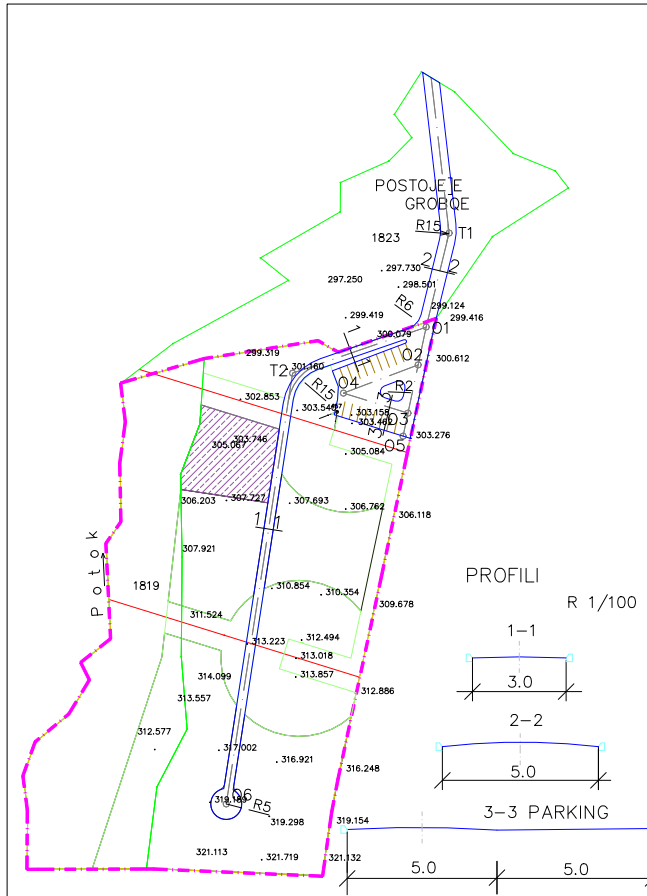
PLAN SAOBRAĆAJA  
 SA POPREČNIM PROFILIMA

LEGENDA

-  granica plana detaljne regulacije
-  1818 granica katastarske parcele
-  granica građevinske parcele
-  površina za izgradnju objekata

koordinatae osovinskih tačaka i temena

O1	74404.44	36312.35
O2	74401.87	36300.20
O3	74398.80	36284.75
O4	74377.92	36291.15
O5	74397.04	36277.36
O6	74340.37	36159.45
T1	74411.79	36342.46
T2	74361.63	36297.53



ru'a vetrova



mart 2005

Direkcija za planiranje i izgradnju Krajevo

rukovodilac izrade: Dragan Jemuvić, dipl.pr.planer

saradnici: T.Aksentijević Adamović, dipl.ing.arh.

N. Bogavac, geometar

list br.

5