

















Легенда

-  Граница катастарске општине
-  Граница грађевинског рејона
-  Стуб телекомуникационе мреже
-  Стуб електроенергетске мреже
-  Парцела
-  Депонија
- Путна мрежа**
-  Асфалтни пут
-  Пољски пут
- Стални засади**
-  Гробље
-  Објекти
-  Површине за крчење
-  Шума
-  Воћњак
-  Виноград
-  Водене површине
-  Канал

КО Самаила

КО Врдила

КО Роћевићи

Инвеститор: Град Краљево
Поткомисија за вишегодишње засаде и објекте:

Извођач: Еврогеоматика д.о.о.

На јавном увиду од ____ до ____ 2025.године.

- 1.
- 2.
- 3.



Размера 1:15000