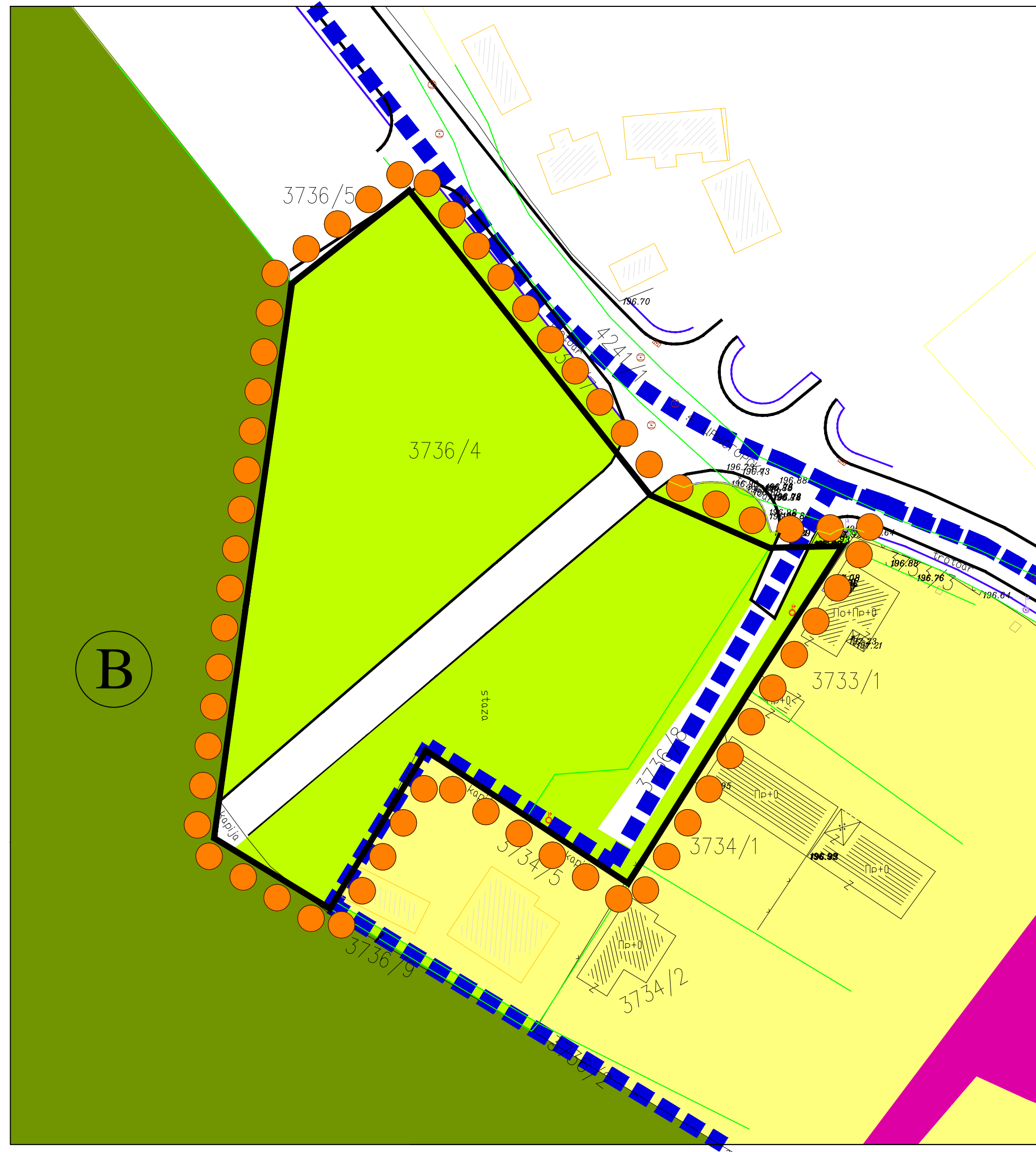









# УРБАНИСТИЧКИ ПРОЈЕКАТ СА УРБАНИСТИЧКО-АРХИТЕКТОНСКОМ РАЗРАДОМ ЛОКАЦИЈЕ ЗА ИЗГРАДЊУ ЦРКВЕ У РИБНИЦИ на КП бр. 3736/4 и 3736/8 КО Краљево

ПОСТОЈЕЋА НАМЕНА ПОВРШИНА

P 1:500

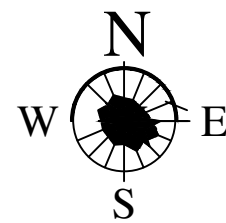


### ЛЕГЕНДА

-  граница урбанистичког пројекта
-  граница постојећих катастарских парцела
-  урбанистичка целина
- 5.1.2** број урбанистичке целине
-  породично становање
-  неизграђене површине
-  површине за комерцијалне делатности
-  површине за комерцијалне делатности

B

ружа ветрова



МАЈ 2026

ЈАВНО ПРЕДУЗЕЋЕ ЗАУРЕЂИВАЊЕ ГРАЂЕВИНСКОГ  
ЗЕМЉИШТА "КРАЉЕВО"

руководилац  
израде

Слађана Шарић д.и.а.

сарадници

лист бр.

3