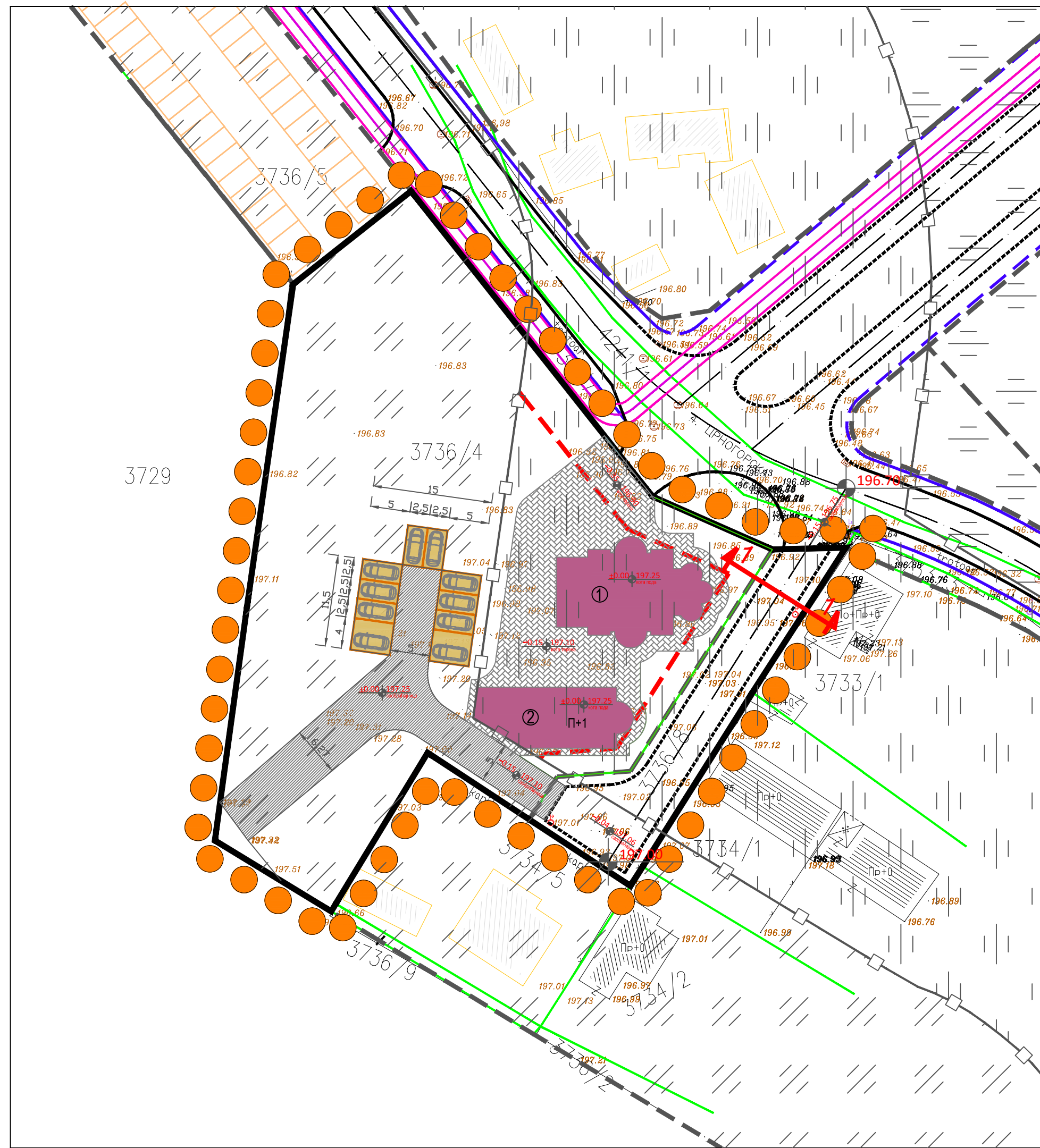


УРБАНИСТИЧКИ ПРОЈЕКАТ СА УРБАНИСТИЧКО-АРХИТЕКТОНСКОМ РАЗРАДОМ ЛОКАЦИЈЕ ЗА ИЗГРАДЊУ ЦРКВЕ У РИБНИЦИ на КП бр. 3736/4 и 3736/8 КО Краљево

ПЛАН САОБРАЋАЈА СА
РЕГУЛАЦИОНО-НИВЕЛАЦИОНИМ РЕШЕЊЕМ

P 1:500



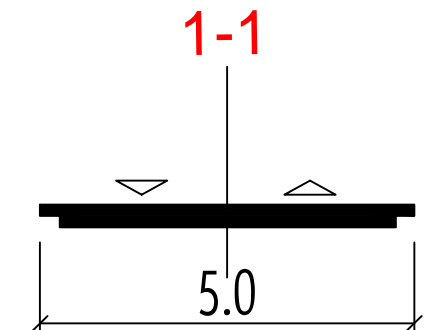
ЛЕГЕНДА

- граница урбанистичког пројекта
- граница постојећих катастарских парцела
- објекат цркве
- објекат парохијског дома
- регулациона линија
- грађевинска линија
- саобраћајна површина унутар комплекса
- паркинг унутар комплекса
- осовинске тачке / коте нивелете
- попречни профил

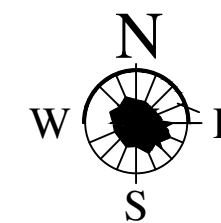
- улица у насељу-постојећа
- улица у насељу-планирана
- бициклистичка стаза-планирана
- пешачка стаза-постојећа
- пешачка стаза-планирана
- постојећи паркинг

режим заштите око објеката војске

- зона забрањене градње око војног комплекса
- зона ограничене градње око војног комплекса
- зона контролисане градње око војног комплекса



ружа ветрова



МАЈ 2026

ЈАВНО ПРЕДУЗЕЋЕ ЗАУРЕЂИВАЊЕ ГРАЂЕВИНСКОГ
ЗЕМЉИШТА "КРАЉЕВО"

руководилац
израде

Слађана Шарић д.и.а.

сарадници

лист бр.

5